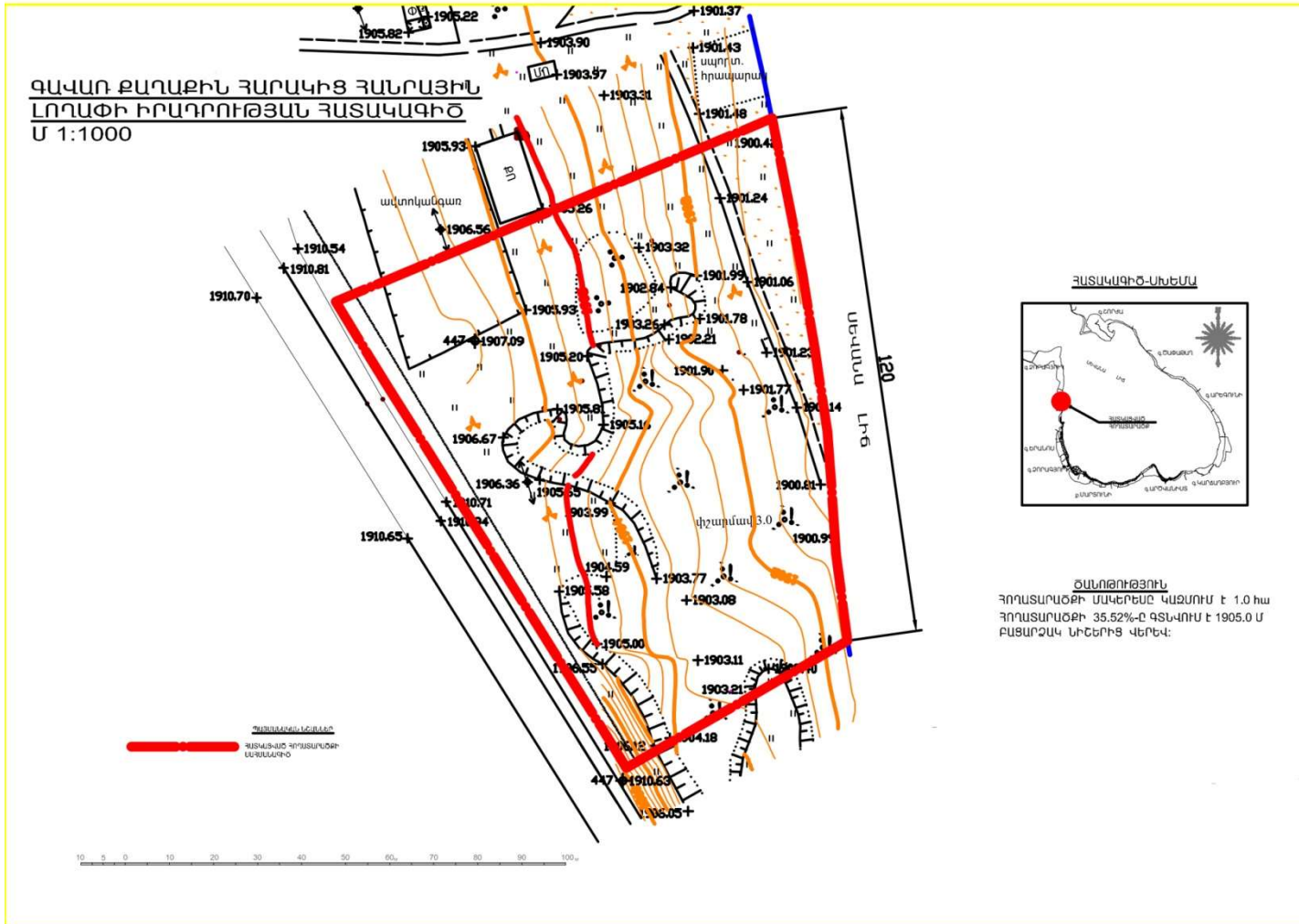


Հավելված N 3
 ՀՀ կառավարության 2023 թվականի
 հուլիսի 13-ի N 1186-Ն որոշման

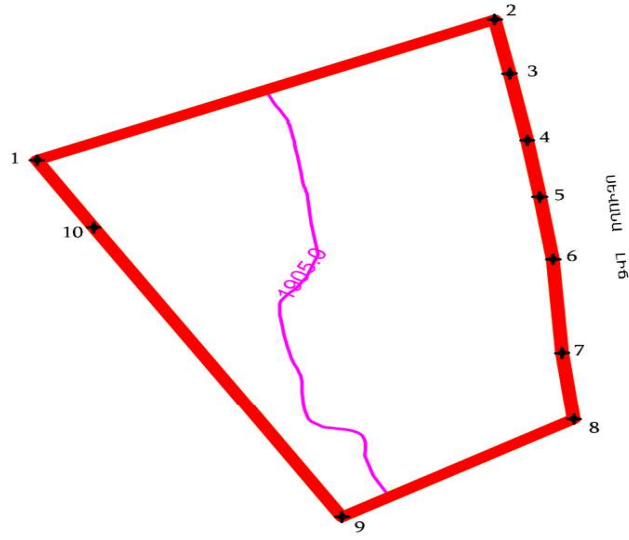
ԳԱՎԱՌ ՀԱՄԱՅՆՔԻ ԳԱՎԱՌ ՔԱՂԱՔԻՆ ՀԱՐԱԿԻՑ ՀԱՆՐԱՅԻՆ ԼՈՂԱՓԻ ՀԱՄԱՐ ՆԱԽԱՏԵՍՎԱԾ ՀՈՂԱՏԱՐԱԾՔ



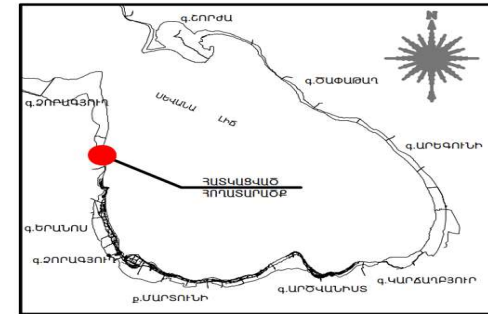
ԳԱՎԱՐՔԱՆԱԿԻ ԶԱՐԿՎԻՑ ԳԱՆՐԱՅԻՆ ԼՈՂԱՓԻ ԳԱՏԱԿԱԳԻԾ
Մ 1:1000



Երջարարային (բնկան) կետեր	Հողամասի կոորդինատները		Գծային չափերը
	X	Y	
1	8518447.8917	4465436.1467	107.42
2	8518546.8869	4465477.8518	16.32
3	8518550.1118	4465461.8555	20.17
4	8518553.9050	4465442.0469	17.09
5	8518556.6441	4465425.1743	18.67
6	8518559.4928	4465406.7266	27.88
7	8518561.4297	4465378.9149	20.00
8	8518564.0117	4465359.0799	57.83
9	8518513.8959	4465330.2113	101.33
10	8518460.2088	4465416.1519	23.48
1	8518447.8917	4465436.1467	



ԻՐԱԴՐՈՒԹՅԱՆ ԳԱՏԱԿԱԳԻԾ-ՍԻՆԵՍԱ



ԾԱՆՈԹՈՒԹՅՈՒՆ
Հողատարածքի մակերեսը կազմում է 1.0 հա
Հողատարածքի 35.52%-ը գտնվում է 1905.0 մ
բացարձակ նիշերից վերեւ:

ՀԱՅԱՍՏԱՆԻ ՀԱՆՐԱՊԵՏՈՒԹՅԱՆ
ՎԱՐՉԱՊԵՏԻ ԱՇԽԱՏԱԿԱԶՄԻ
ՂԵԿԱՎԱՐ

Ա. ՀԱՐՈՒԹՅՈՒՆՅԱՆ