

ՀԱՅԱՍՏԱՆԻ ՀԱՆՐԱՊԵՏՈՒԹՅՈՒՆ  
ԳԻՏՈՒԹՅՈՒՆՆԵՐԻ ԱԶԳԱՅԻՆ ԱԿԱԴԵՄԻԱ  
ՀԱՎԳԻՏՈՒԹՅԱՆ ԵՎ ԱԶԳԱԳՐՈՒԹՅԱՆ ԻՆՍՏԻՏՈՒՏ ՊՈԱԿ

NATIONAL ACADEMY OF SCIENCES  
REPUBLIC OF ARMENIA  
INSTITUTE OF ARCHAEOLOGY AND  
ETHNOGRAPHY SONP



РЕСПУБЛИКА АРМЕНИЯ  
НАЦИОНАЛЬНАЯ АКАДЕМИЯ НАУК  
ИНСТИТУТ АРХЕОЛОГИИ И  
ЭТНОГРАФИИ ГНКО

25 02. 2014 թ.

№ 2470-41


ՀՀ Մշակույթի նախարարի տեղակալ  
Ա. Սամուելյանին

Հարգելի տիկին Սամուելյան

Ի պատասխան ա/թ. փետրվարի 24-ի 01/14.2/601-14 գրության հայտնում եմ Ձեզ, որ նախնական պայմանավորվածության համաձայն ինստիտուտի գիտաշխատող Ֆ. Մուրադյանը ուսումնասիրել է Կոտայքի մարզի Զրվեժի համայնքի վարչական սահմաններում հաշվառված կիկլոպյան ամրոցի տարածքը: Հայտնում ենք Ձեզ, որ ներկայումս այս տարածքում կիկլոպյան ամրոցի որևէ հետք չի փաստագրվում, մշակութային շերտեր չկան կամ չեն պահպանվել:

Ինստիտուտի տնօրեն՝

Պ. Ավետիսյան



ՀԱՅԱՍՏԱՆԻ ՀԱՆՐԱՊԵՏՈՒԹՅԱՆ ՔԱՂԱՔԱՇԽՆՈՒԹՅԱՆ ԿՈՄԻՏԵ  
ՆԱԽԱԳԱՀԻ ՏԵՂԱԿԱԼ

0010, ք. Երևան, Հանրապետության հրապարակ, Կառավարական տուն 3  
www.minurban.am, E-mail: info@minurban.am

23.01.2019 N 06/11.2/193-19

ՀՀ Կոտայքի մարզ,  
Ջրվեժ համայնքի ղեկավար՝  
պարոն Ռոբերտ ՊԵՏՐՈՍՅԱՆԻՆ

Ի լրումն մեր 2018 թվականի օգոստոսի 15-ի  
N 06/11.2/4048-18 գրության

Հարգելի պարոն Պետրոսյան

Ձեզ է տրամադրվում ՀՀ Կոտայքի մարզի Ջրվեժ համայնքի Ջրվեժ գյուղի գլխավոր հատակագծում փոփոխություն կատարելու վերաբերյալ քաղաքաշինական ծրագրային փաստաթղթերի մշակման աշխատանքները համակարգող միջգերատեսչական հանձնաժողովի դրական եզրակացությունը:

Հիմք ընդունելով «Քաղաքաշինության մասին» ՀՀ օրենքի 14.3 հոդվածի 30-րդ մասի պահանջները՝ նշված փոփոխությունն անհրաժեշտ է արտացոլել համայնքի ընթացիկ քաղաքաշինական քարտեզում, ՀՀ օրենսդրությամբ սահմանված կարգով ապահովել ՀՀ Կոտայքի մարզի Ջրվեժ համայնքի Ջրվեժ գյուղի գլխավոր հատակագծում սույն որոշումից բխող դրույթների փոփոխությունները և գլխավոր հատակագծի վերը նշված փոփոխությունը հաստատելու մասին համայնքի ավագանու որոշման քաղվածքը ՀՀ օրենսդրությամբ սահմանված ժամկետում տրամադրել մեզ:

Առդիր՝ 4 թերթ:

 Recoverable Signature

X 

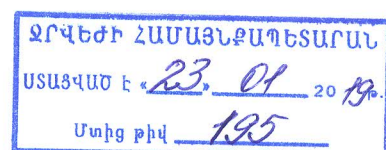
ԱՆԱՀԻՏ ՀԱՄՈՒՄՅԱՆ

Հարգանքով՝

Signed by: HAKHUMYAN ANAHIT 5701650359

Անահիտ ՀԱՄՈՒՄՅԱՆ

Ճարտարապետության և քաղաքաշինության վարչություն՝  
Տիգրան Մանուկյան, հեռախոս՝ 011 621 725





ԵԶՐԱԿԱՑՈՒԹՅՈՒՆ N 1/փ - 12  
հերթական համարը

ՀՀ վարչապետի 2009 թվականի դեկտեմբերի 22-ի N 1064-Ա որոշմամբ ստեղծված  
ՀՀ համայնքների քաղաքաշինական ծրագրային փաստաթղթերի մշակման  
աշխատանքները համակարգող միջգերատեսչական հանձնաժողովի

ՀՀ Կոտայքի մարզի Ջրվեժ համայնքի Ջրվեժ գյուղի գլխավոր հատակագծում առանձին  
հողամասի նպատակային և/կամ գործառնական նշանակության փոփոխության վերաբերյալ

Ղեկավարվելով ՀՀ կառավարության 2011 թվականի դեկտեմբերի 29-ի N1920-Ն որոշման  
13-րդ և 54-րդ կետերի պահանջներով.

1. Հանձնաժողովը տալիս է դրական եզրակացություն՝ ՀՀ Կոտայքի մարզի Ջրվեժ համայնքի  
Ջրվեժ գյուղի գլխավոր հատակագծում հետևյալ փոփոխությանը.

Հողամասի մակերեսը, ծածկագիրը կամ հասցեն,  
առկա նպատակային և գործառնական  
նշանակությունը

Փոփոխությունից հետո հողամասի նպատակային և  
գործառնական նշանակությունը

Ջրվեժ համայնքի տարածքում գտնվող «Քոսաղբյուր»  
վանական համալիր, Կիկլոպյան ամրոց և 13-րդ դարի  
եկեղեցու տեղավայրին հակադիր՝ ավտոճանապարհին  
հարող 2.013772 հա մակերեսով՝ հատուկ պահպանվող  
պատմական և մշակութային հողեր

2.013772 հա մակերեսով՝ բնակավայրերի  
նշանակության հասարակական կառուցապատման  
հողեր


2. Կառուցապատման հետագա գործառնություններն անհրաժեշտ է իրականացնել  
ՀՀ օրենսդրության և նորմատիվատեխնիկական փաստաթղթերի պահանջներին  
համապատասխան, մասնավորապես ապահովելով՝ ՀՀՇՆ 30-01-2014 «Քաղաքաշինություն.  
քաղաքային և գյուղական բնակավայրերի հատակագծում և կառուցապատում» շինարարական  
նորմերի պահանջները:

3. Ջրվեժ համայնքի ղեկավարին առաջարկվում է նշված փոփոխություններն արտացոլել  
համայնքի ընթացիկ քաղաքաշինական քարտեզում,

- ՀՀ օրենսդրությամբ սահմանված կարգով ապահովել ՀՀ Կոտայքի մարզի Ջրվեժ համայնքի  
Ջրվեժ գյուղի հաստատված գլխավոր հատակագծում սույն որոշումից բխող փոփոխությունները:

Հանձնաժողովի նախագահ՝

Հանձնաժողովի քարտուղար՝



Ա. Էղյան



Տ. Մանուկյան

Երևան, «5» «դեկտեմբերի» 2018թ.



# ԱՄՓՈՓԱԹԵՐԹ

ՀՀ Կոտայքի մարզի Ջրվեժ համայնքի Ջրվեժ գյուղի /բնակավայրի/ գլխավոր հատակագծի փոփոխության վերաբերյալ  
շահագրգիռ մարմինների կողմից առաջարկությունների և դիտողությունների

N	Հեղինակը, ամսաթիվը, համարը	Առաջարկության բովանդակությունը	Եզրակացու թյուն	Կատարված փոփոխություն ները
1.	ՀՀ տարածքային կառավարման և զարգացման նախարարություն 2018-04-19, 01/16.1/2446-18	առաջարկություններ և առարկություններ չունի	ընդունվել է ի գիտություն	
2.	ՀՀ առողջապահության նախարարություն 2018-04-13, ԼԱ/4443-18	Քաղաքաշինական ծրագրային փաստաթղթերը լիարժեք ներկայացված չեն, մասնավորապես՝ պարզ չէ թե ինչ նպատակով է փոխվում նշված հողամասի նշանակությունը և արդյոք այդ հողամասերը չեն գտնվում ջրաղբյուրների սանիտարական պաշտպանական գոտում: Ելնելով վերոգրյալից եզրակացություն տրամադրել հնարավոր չէ:		
3.	ՀՀ առողջապահության նախարարություն 2018-06-21, ԱԳ/7703-18 ՀՀ արտակարգ իրավիճակների նախարարություն 2018-04-19, 1/02.1/4673-18	առաջարկություններ և առարկություններ չունի	ընդունվել է ի գիտություն	
3	ՀՀ արտակարգ իրավիճակների նախարարություն 2018-06-20, 1/08.4/7335-18	ՀՀ Կոտայքի մարզի Ջրվեժ համայնքի Ջրվեժ գյուղի գլխավոր հատակագծում փոփոխություն կատարելու նախագծի վերաբերյալ հայտնում եմ, որ բնակչության պատսպարման համար համայնքային քաղաքացիական պաշտպանության պլանով հողատարածքներ նախատեսված չեն, որի համար առաջարկում եմ քննարկման ներկայացված հասարակական կառուցապատման նպատակով պատմական և մշակութային նշանակություն ունեցող Ջրվեժ համայնքի տարածքում գտնվող «Քոսաղբյուր» վանական համալիրի, կիկլոպյան ամրոցի և 13-րդ դարի եկեղեցու տեղակայրին հակադիր՝ ավտոճանապարհին հարող 2,013772 հեկտար հողատարածքից առանձնացվեն թաքստոցների կառուցման համար նախատեսվող տարածքներ, որոնց նշանակությունը հաստատվի որպես հատուկ նշանակության կամ պահուստային հողեր: Միաժամանակ հայտնում եմ, որ Ջրվեժ համայնքի ամբողջ բնակչության պատսպարումը կազմակերպելու նպատակով անհրաժեշտ է կառուցել 1810 ք.մ. մակերեսով թվով 75 արագ կառուցվող թաքստոցներ:		
4.	ՀՀ մշակույթի նախարարություն 2018-04-27, 01/14.2/2567-18	առաջարկություններ և առարկություններ չունի	ընդունվել է ի գիտություն	



		վարչական սահմաններում գտնվող «Քոստալուր» վանական համալիր, կիկլոպյան ամրոց և 13-րդ դարի եկեղեցի» հուշարձանախմբի պահպանական գոտու տարածքից 2,013772 հա հողի նպատակային նշանակության փոփոխությունը նախարարությունը համարում է ոչ նպատակահարմար, քանի որ այդ տարածքում նոր կառուցապատումը կհանգեցնի պատմականորեն ձևավորված միջավայրի խթանման և տեսողական համայնապատկերի աղծատման:	վարչական սահմաններում գտնվող «Քոստալուր» վանական համալիր, կիկլոպյան ամրոց և 13-րդ դարի եկեղեցի» հուշարձանախմբի պահպանական գոտու տարածքից 2,013772 հա հողի նպատակային նշանակության փոփոխությունը նախարարությունը համարում է ոչ նպատակահարմար, քանի որ այդ տարածքում նոր կառուցապատումը կհանգեցնի պատմականորեն ձևավորված միջավայրի խթանման և տեսողական համայնապատկերի աղծատման:
4.	ՀՀ մշակույթի նախարարություն 2018-05-23, 01/14.2/2989-18	<p>Ի պատասխան Ձեր 2018 թ. մայիսի 7-ի N 06/11.2/2171-18 գրության՝ հայտնում ենք, որ նախարարության և ՀՀ ԳԱԱ հնագիտության և ազգագրության ինստիտուտի մասնագետները մեկ անգամ ևս ուսումնասիրել են ՀՀ Կոտայքի մարզի Ջրվեժ համայնքի վարչական սահմաններում գտնվող «Քոստալուր» վանական համալիր, կիկլոպյան ամրոց և 13-րդ դարի եկեղեցի» հուշարձանախմբի և պահպանական գոտու տարածքը:</p> <p>Ուսումնասիրության արդյունքում փաստվել է, որ հուշարձանախմբի պահպանական գոտում գտնվող 2,013772 հա հողամասում խորհրդային տարիներին կատարված գազատարի և ջրագծերի անցկացման, ինչպես նաև տարածքի հողահարթեցման հետևանքով կիկլոպյան ամրոցը քանդվել է, միաժամանակ ավերվել են նաև հնագիտական շերտերը:</p> <p>Այս նկատառումներից ելնելով՝ նախարարությունը չի առարկում հիշյալ 2,013772 հա հողի նպատակային նշանակության փոփոխությունը, սակայն, քանի որ հողամասը գտնվում է հուշարձանախմբի պահպանական գոտիների սահմաններում՝ անհրաժեշտ է պատմականորեն ձևավորված միջավայրի և պատմագեղարվեստական տեսքի պահպանության համար նշված տարածքում իրականացվելիք աշխատանքների նախագծերը, ինչպես նաև աշխատանքային ծրագրերը ներկայացնել ՀՀ մշակույթի նախարարություն՝ թույլտվություն ստանալու համար («Պատմության և մշակույթի անշարժ հուշարձանների և պատմական միջավայրի պահպանության և օգտագործման մասին» ՀՀ օրենքի 16-րդ հոդված):</p>	ընդունվել է
5.	ՀՀ բնապահպանության նախարարություն 2018-04-17, 1/32/10816-18	<p>Ի պատասխան Ձեր 2018թ. ապրիլի 11-ի N 01/11.2/1819 գրության, կապված ՀՀ Կոտայքի մարզի Ջրվեժ համայնքի Ջրվեժ գյուղի գլխավոր հատակագծում փոփոխություն կատարելու առաջարկության հետ, հայտնում են, որ ՀՀ բնապահպանության նախարարություն առաջարկություններ չունի:</p> <p>Միաժամանակ տեղեկացնում են, որ նախատեսվող</p>	ընդունվել է

		գործունեությունը <<Շրջակա միջավայրի վրա ազդեցության գնահատման և փորձաքննության մասին>> ՀՀ օրենքի պահանջներին համապատասխան լինելու դեպքում, ենթակա է շրջակա միջավայրի վրա ազդեցության փորձաքննության:	
6.	ՀՀ տրանսպորտի, կապի և տեղեկատվական տեխնոլոգիաների նախարարություն 2018-04-17, 01/14.1/7098-18	Ի պատասխան Ձեր 2018 թվականի ապրիլի 12-ի N 01/11.2/1819-18 գրության տեղեկացում եմ, որ ՀՀ Կոտայքի մարզի Ջրվեժ համայնքի Ջրվեժ գյուղի գլխավոր հատակագծում փոփոխություն կատարելու վերաբերյալ ՀՀ տրանսպորտի, կապի և տեղեկատվական տեխնոլոգիաների նախարարությունը կարծիք կտրամադրի ընդհանուր օգտագործման ավտոճանապարհներից հողամասի ելակետային տվյալների առկայության դեպքում (միջպետական և (կամ) հանրապետական նշանակության ճանապարհի անվանումը, հողամասի հեռավորությունը նշված ճանապարհից):	ընդունվել է
6	ՀՀ տրանսպորտի, կապի և տեղեկատվական տեխնոլոգիաների նախարարություն 2018-06-27, 01/14.1/11019-18	Ի պատասխան Ձեր 2018 թվականի հունիսի 15-ի N 01/11.2/2802-18 գրության տեղեկացում եմ, որ ՀՀ տրանսպորտի, կապի և տեղեկատվական տեխնոլոգիաների նախարարությունը չի առարկում ՀՀ Կոտայքի մարզի Ջրվեժ համայնքի վարչական տարածքում 2.013772 հա մակերեսով հատուկ պահպանվող պատմական և մշակութային տարածքների հողերից նպատակային նշանակությունը փոխել բնակավայրի հողերի, գործառնական նշանակությունը՝ հասարակական կառուցապատման հողերի: Միաժամանակ անհրաժեշտ է, որ նշված հողատարածքի կառուցապատումը և տրանսպորտային միջոցների ելքի և մուկի ճանապարհի կառուցումը իրականացվի համաձայն <<Ավտոմոբիլային ճանապարհներ>> ՀՀ-Ն IV-11.05.02-99 շինարարական նորմերի և ՀՀ կառավարության 2005 թվականի դեկտեմբերի 29-ի N 2404-Ն որոշման 4-րդ կետի (այդ թվում տրանսպորտային հանգույցի թևերը) պահանջների՝ նախապես նախագծա-նախահաշվային փաստաթղթերը համաձայնեցնելով ՀՀ տրանսպորտի, կապի և տեղեկատվական տեխնոլոգիաների նախարարության հետ:	ընդունվել է ի գիտություն
7.	ՀՀ անշարժ գույքի կադաստրի կոմիտե 2018-04-16, ՄՄ/2335-18	առաջարկություններ և առարկություններ չունի	ընդունվել է ի գիտություն
8.	ՀՀ Կոտայքի մարզպետարան 2018-04-16, 01/19.2/1697-18	առաջարկություններ և առարկություններ չունի	ընդունվել է ի գիտություն





## ՀԱՅԱՍՏԱՆԻ ՀԱՆՐԱՊԵՏՈՒԹՅԱՆ ԶՐՎԵԺ ՀԱՄԱՅՆՔԻ ԱՎԱԳԱՆԻ

Հայաստանի Հանրապետության Կոտայքի մարզի Զրվեժ համայնք, Մելքոնյան փողոց 76  
Հեռախոս +37410644929, էլ. փոստ jrvezh.kotayq@mta.gov.am

### Ո Ր Ո Շ ՈՒ Մ

«15» մարտի 2019 թվականի N 9-Ա

#### ԶՐՎԵՅ ՀԱՄԱՅՆՔԻ ԶՐՎԵՅԻ ԳՅՈՒՂԻ ԳԼԽԱՎՈՐ ՀԱՏԱԿԱԳԾՈՒՄ ՓՈՓՈԽՈՒԹՅՈՒՆ ԿԱՏԱՐԵԼՈՒ ՄԱՍԻՆ

Ղեկավարվելով «Տեղական ինքնակառավարման մասին» օրենքի 18-րդ հոդվածի առաջին մասի 29-րդ կետի, «Քաղաքաշինության մասին» օրենքի 14<sup>3</sup>-րդ հոդվածի, Հայաստանի Հանրապետության կառավարության 2011 թվականի դեկտեմբերի 29-ի թիվ 1920-Ն որոշմամբ հաստատված կարգի պահանջներով և հիմք ընդունելով Հայաստանի Հանրապետության վարչապետի 2009 թվականի դեկտեմբերի 22-ի N 1064-Ա որոշմամբ ստեղծված միջգերատեսչական հանձնաժողովի 2018 թվականի դեկտեմբերի 5-ի N 12 դրական եզրակացությունը, համայնքի ավագանին **որոշում է.**

1. Զրվեժ համայնքի Զրվեժ գյուղի վարչական տարածքում գտնվող 16-րդ փողոցի թիվ 28 հասցեի 2,013772 հեկտար մակերեսով հատուկ պահպանվող պատմական և մշակութային տարածքների հողակտորի նպատակային նշանակությունը փոխել բնակավայրի հողերի, գործառնական նշանակությունը՝ հասարակական կառուցապատման հողերի:

2. Առաջարկել համայնքի ղեկավարին՝ հողամասի նպատակային նշանակության փոփոխությունը օրենքով սահմանված կարգով պետական գրանցում ստանալուց հետո ընդգրկել համայնքի հողային ֆոնդի տարեկան, ընթացիկ հաշվառման տվյալներում և համայնքի հողային հաշվեկշռում:

կողմ (10)

դեմ (0)

ծեռնպահ (0)

ԱՐԿԱԴԻ ԳԵՎՈՐԳՅԱՆ

ԳԱՅԱՆԵ ՄԵԼՔՈՒՄՅԱՆ

ԳԱՄԴԱՐ ԲԱՂԴԱՍԱՐՅԱՆ

ԳԱՐԻԿ ՄԿՐՏՉՅԱՆ

ԳՐԻՇԱ ԳԵՎՈՐԳՅԱՆ

ԶՀԱՐ ՍԱՄՍՈՆՅԱՆ

ԷԼԼԱ ՀԱՅՐԱՊԵՏՅԱՆ

ՀՈՒՍԻԿ ԳՐԻԳՈՐՅԱՆ

ՆՎԵՐ ՂԱՀՐԱՄԱՆՅԱՆ

ՎԱՀԱԳՆ ՎԱՐԴԱՆՅԱՆ

ՀԱՄԱՅՆՔԻ ՂԵԿԱՎԱՐ՝

ՌՈՐԵՐՏ ՊԵՏՐՈՍՅԱՆ

2019 թ. մարտի 15  
գ. Զրվեժ





ՀԱՅԱՍՏԱՆԻ ՀԱՆՐԱՊԵՏՈՒԹՅՈՒՆ

ՎԿԱՅԱԿԱՆ

ԱՆՇԱՐԺ ԳՈՒՅՔԻ ՆԿԱՏՄԱՄԲ ԻՐԱՎՈՒՆՔՆԵՐԻ  
ՊԵՏԱԿԱՆ ԳՐԱՆՑՄԱՆ



Կադաստրի  
կոմիտե

Սույն վկայականով հաստատվում է 31 մայիսի 2019 թվականին գույքի նկատմամբ իրավունքների պետական գրանցման միասնական մատյանում կատարված անշարժ գույքի նկատմամբ իրավունքի պետական գրանցումը հետևյալ տվյալներով.

### 1. ԳՐԱՆՑՎԱԾ ԻՐԱՎՈՒՆՔԻ ՍՈՒԲՅԵԿՏ (ՆԵՐ)

ՀԱՅԱՍՏԱՆԻ ՀԱՆՐԱՊԵՏՈՒԹՅՈՒՆ

### 2. ԱՆՇԱՐԺ ԳՈՒՅՔԻ ԳՏՆՎԵԼՈՒ ՎԱՅՐԸ ԵՎ ԱՆՎԱՆՈՒՄԸ

Մարզ Կոտայք, համայնք Ջրվեժ գյուղ Ջրվեժ 16 թղ փողոց թիվ 28/2 հողամաս

### 3. ԳՐԱՆՑՄԱՆ ՀԱՄԱՐ ՀԻՄՔ ՀԱՆԴԻՍԱՑԱԾ ՓԱՍՏԱԹՂԹԵՐԸ

ՀՀ կառավարության 21/07/2005 թ ի թիվ 1265 Ն և 15/03/2007թ ի թիվ 385 Ն որոշումներ ,  
Համայնքի ավագանու 15/03/2019 թ ի թիվ 9 Ա որոշում

### 4. ՀՈՂԱՄԱՍԻ ԲՆՈՒԹԱԳՐԵՐԸ

Կադաստրային ծածկագիրը՝ 07 057 0361 0041

Մակերեսի չափը (հա)՝ 0.93558

Նպատակային նշանակությունը՝ բնակավայրերի

Գործառնական նշանակությունը կամ հողատեսքը՝ հասարակական կառուցապատման

Գրանցված իրավունքի տեսակը՝ ՍԵՓԱԿԱՆՈՒԹՅՈՒՆ

ՎԿԱՅԱԿԱՆ N 31052019-07-0047, գաղտնաբառ՝ NNYAYRBX9GIA



5. ՇԻՆՈՒԹՅՈՒՆՆԵՐԻ ԲՆՈՒԹԱԳՐԵՐԸ

- 1) Նպատակային նշանակությունը՝
- 2) Բնութագրերը ըստ առանձին շինությունների՝

Հ/Հ	Կադաստրային ծածկագիր	Տեսակ	Մակերես	Գրանցված իրավունքի տեսակ

Լրացուցիչ նշումներ և տեղեկություններ

Գրանցումը իրականացնող պաշտոնատար անձի անունը, ազգանունը՝ Արտակ Մելիքյան  
Բնութագրված առարկայի՝ Անշարժ գույքի գրանցման միասնական ստորաբաժանման անշարժ գույքի  
իմացատը



ՎԿԱՅԱԿԱՆ N 31052019-07-0047, գաղտնաբառ՝ NNYAYRBX9GIA





ՀԱՅԱՍՏԱՆԻ ՀԱՆՐԱՊԵՏՈՒԹՅՈՒՆ

ՎԿԱՅԱԿԱՆ

ԱՆՇԱՐԺ ԳՈՒՅՔԻ ՆԿԱՏՄԱՄԲ ԻՐԱՎՈՒՆՔՆԵՐԻ  
ՊԵՏԱԿԱՆ ԳՐԱՆՑՄԱՆ



Կադաստրի  
կոմիտե

Սույն վկայականով հաստատվում է 31 մայիսի 2019 թվականին գույքի նկատմամբ իրավունքների պետական գրանցման միասնական մատյանում կատարված անշարժ գույքի նկատմամբ իրավունքի պետական գրանցումը հետևյալ տվյալներով.

#### 1. ԳՐԱՆՑՎԱԾ ԻՐԱՎՈՒՆՔԻ ՍՈՒԲՅԵԿՏ (ՆԵՐ)

ՀԱՅԱՍՏԱՆԻ ՀԱՆՐԱՊԵՏՈՒԹՅՈՒՆ

#### 2. ԱՆՇԱՐԺ ԳՈՒՅՔԻ ԳՏՆՎԵԼՈՒ ՎԱՅՐԸ ԵՎ ԱՆՎԱՆՈՒՄԸ

Մարզ Կոտայք, համայնք Ջրվեժ գյուղ Ջրվեժ 16-րդ թաղամաս թիվ 28 հողամաս

#### 3. ԳՐԱՆՑՄԱՆ ՀԱՄԱՐ ՀԻՄՔ ՀԱՆԴԻՍԱՑԱԾ ՓԱՏԱԹՂԹԵՐԸ

ՀՀ կառավարության 21/07/2005 թ ի թիվ 1265 Ն և 15/03/2007 թ ի թիվ 385 Ն որոշումներ ,  
Համայնքի ավագանու 15/03/2019 թ ի թիվ 9 Ա որոշում

#### 4. ՀՈՂԱՄԱՍԻ ԲՆՈՒԹԱԳՐԵՐԸ

Կադաստրային ծածկագիրը՝ 07-057 0361 0042

Մակերեսի չափը (հա)՝ 1.0782

Նպատակային նշանակությունը՝ բնակավայրերի

Գործառնական նշանակությունը կամ հողատեսքը՝ հասարակական կառուցապատման

Գրանցված իրավունքի տեսակը՝ ՍԵՓԱԿԱՆՈՒԹՅՈՒՆ

ՎԿԱՅԱԿԱՆ N 31052019-07-0048, գաղտնաբառ՝ QSHLJ74ISGJA



5. ՇԻՆՈՒԹՅՈՒՆՆԵՐԻ ԲՆՈՒԹԱԳՐԵՐԸ

- 1) Նպատակային նշանակությունը՝
- 2) Բնութագրերը ըստ առանձին շինությունների՝

Հ/Հ	Կադաստրային ծածկագիր	Տեսակ	Մակերես	Գրանցված իրավունքի տեսակ

Լրացուցիչ նշումներ և տեղեկություններ

Գրանցումը իրականացնող պաշտոնատար անձի անունը, ազգանունը՝ Արտակ Մելիքյան

Զբաղեցումը պաշտոնը՝ Անշարժ գույքի գրանցման միասնական ստորաբաժանման անշարժ գույքի  
նեղուստի

ԿՑ



ՎԿԱՅԱԿԱՆ N 31052019-07-0048, գաղտնաբառ՝ QSHLJ74ISGJA

