



**ՀԱՅԱՍՏԱՆԻ ՀԱՆՐԱՊԵՏՈՒԹՅԱՆ ԱՐՄԱՎԻՐԻ ՔԱՂԱՔԱՅԻՆ
ՀԱՄԱՅՆՔԻ ԱՎԱԳԱՆԻ**

Հայաստանի Հանրապետության Արմավիրի մարզի
Արմավիրի քաղաքային համայնք, Հանրապետության 32, հեռ. (0237) 2-36-54

Ո Ր Ո Շ ՈՒ Մ

« 6 » հունիս 2015 թվականի N 57 -Ա

ՀԱՄԱՅՆՔԱՅԻՆ ՍԵՓԱԿԱՆՈՒԹՅՈՒՆ ՀԱՆԴԻՍԱՑՈՂ ՀՈՂԱՄԱՍԸ ՕՏԱՐԵԼՈՒ ՄԱՍԻՆ

Ղեկավարվելով «Տեղական ինքնակառավարման մասին» Հայաստանի Հանրապետության օրենքի 16-րդ հոդվածի 2-րդ մասով և հիմք ընդունելով Արմավիրի մարզպետի 25.06.2015 թ. թիվ 01/10/2168-15 գրությունը՝

ԱՐՄԱՎԻՐԻ ՔԱՂԱՔԱՅԻՆ ՀԱՄԱՅՆՔԻ ԱՎԱԳԱՆԻՆ ՈՐՈՇՈՒՄ Է

Տալ համաձայնություն Արմավիր քաղաքի վարչական տարածքի Հյուսիսային մասից աղբավայրի հարակից տարածքից օտարելու 15 հա մակերեսով արոտ տեսակի հողատեսք՝ աղբի վերամշակման գործարան և ջերմատնային տնտեսություն կառուցելու համար:

Կողմ (11)	Դեմ (0)	Ձեռնպահ (0)
------------------	----------------	--------------------


Ավագյան Ս.

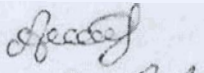
Ավդալյան Լ.


Դարբինյան Ն.


Իսրաելյան Է.

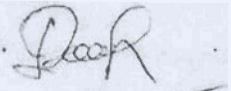
Հարությունյան Լ.

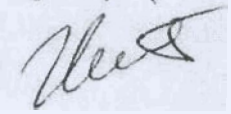
Հարությունյան Խ. 



Հարությունյան Օ. 

Հովհաննիսյան Ս. 

Մարգարյան Ռ. 

Շիրվանյան Ա. 

Սիմոնյան Ս. 

ՀԱՄԱՅՆՔԻ ՂԵԿԱՎԱՐ   ԴՈՒԲԵՆ ԽԼԴԱԹՅԱՆ



20. 08 2015

№ 01-10/475

**ՀՀ Արմավիրի քաղաքային
համայնքի ղեկավար
պ-րն Ռ. Խլղաթյանին**

Ի պատասխան Ձեր 12.08.2015թ. գրության հայտնում եմ, որ մեր մասնագետների կողմից տեղում ուսումնասիրվել է Արմավիր քաղաքի վարչական տարածքում աղբի վերամշակման կենտրոնի և ջերմատների կառուցման համար հատկացվող 15 հա մակերեսով հողատարածքը:

Հայտնում եմ նաև, որ տվյալ տեղանքով անցնում է Արմավիր-Կարմրաշեն D_ա-500մմ տրամագծով բարձր ճնշման մայրուղային գազատարը, ուստի վերոհիշյալ օբյեկտների նախագծման աշխատանքների ընթացքում անհրաժեշտ է պահպանել ՀՀ կառավարության 2007թ. դեկտեմբերի 17-ի թիվ 1438-Ն որոշմամբ հաստատված «Մայրուղային գազատարների տեխնիկական շահագործման կանոններ» տեխնիկական կանոնակարգի 126 կետի պահանջները (պահպանել նվազագույն հեռավորությունը գազատարից 150մ):

Կից հողատարածքի հատակագիծը – 1 էջ:

Տնօրեն

Ն. Գաբրիելյան

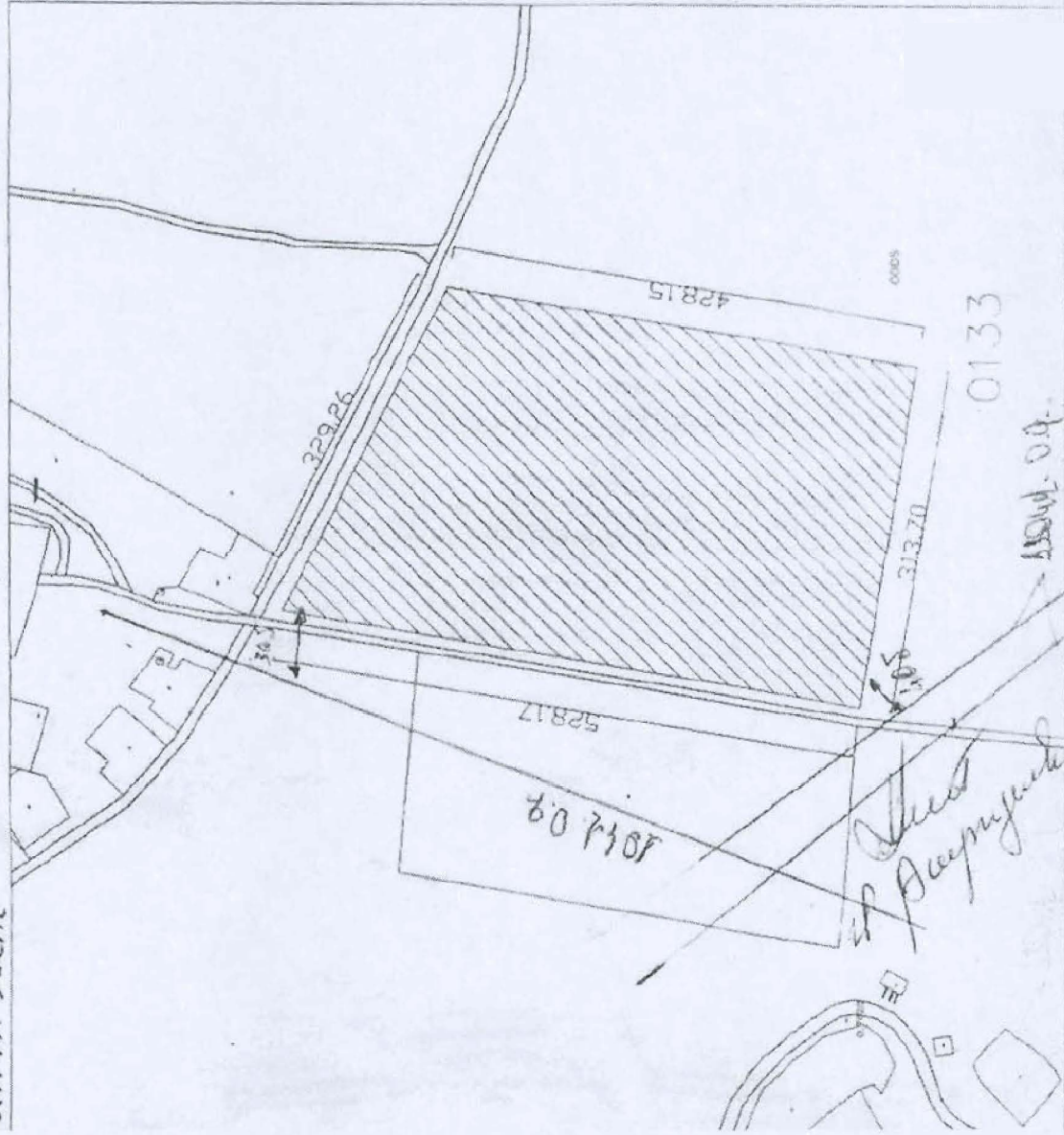
ՍՏՄԱՅՎԻՐԻ ՔԱՂԱՎ ԻՆՏԵՐՆԱԿ
Մտնից թիվ 958
26 08 2015
199

ԱՌԵՆԱ ՀԱՏԱԿԱԳԻԾ

Ս. ԱՄԻՆՅԱՆ

ԳՑՈՄ

ԱՐԲԻ ԿՆՏԱԿԱՆՆԱԿԱՆ ԳՆԱԹՎԱԿԱՆ
ԵՎ ՉԵՐՆԱՆՆԱԿԱՆ ՏՈՏՈՐԱԿՈՅՈՒՄԸ ԵՎ
ՎՈՐՈՒ ԾԵՆՈՒ



«ԱՌՆԵՆԱԹԵԼ» ՓԲԸ
Ստորագրել է Ս. Ա. Ա. Բ. Բ.
04.08.2015 թ.

ԱՌՆԱԿԻ ԳԳՈՒ

«ՆՈՐ ԱԿՈՒՆԵՐ» ՓԲԸ

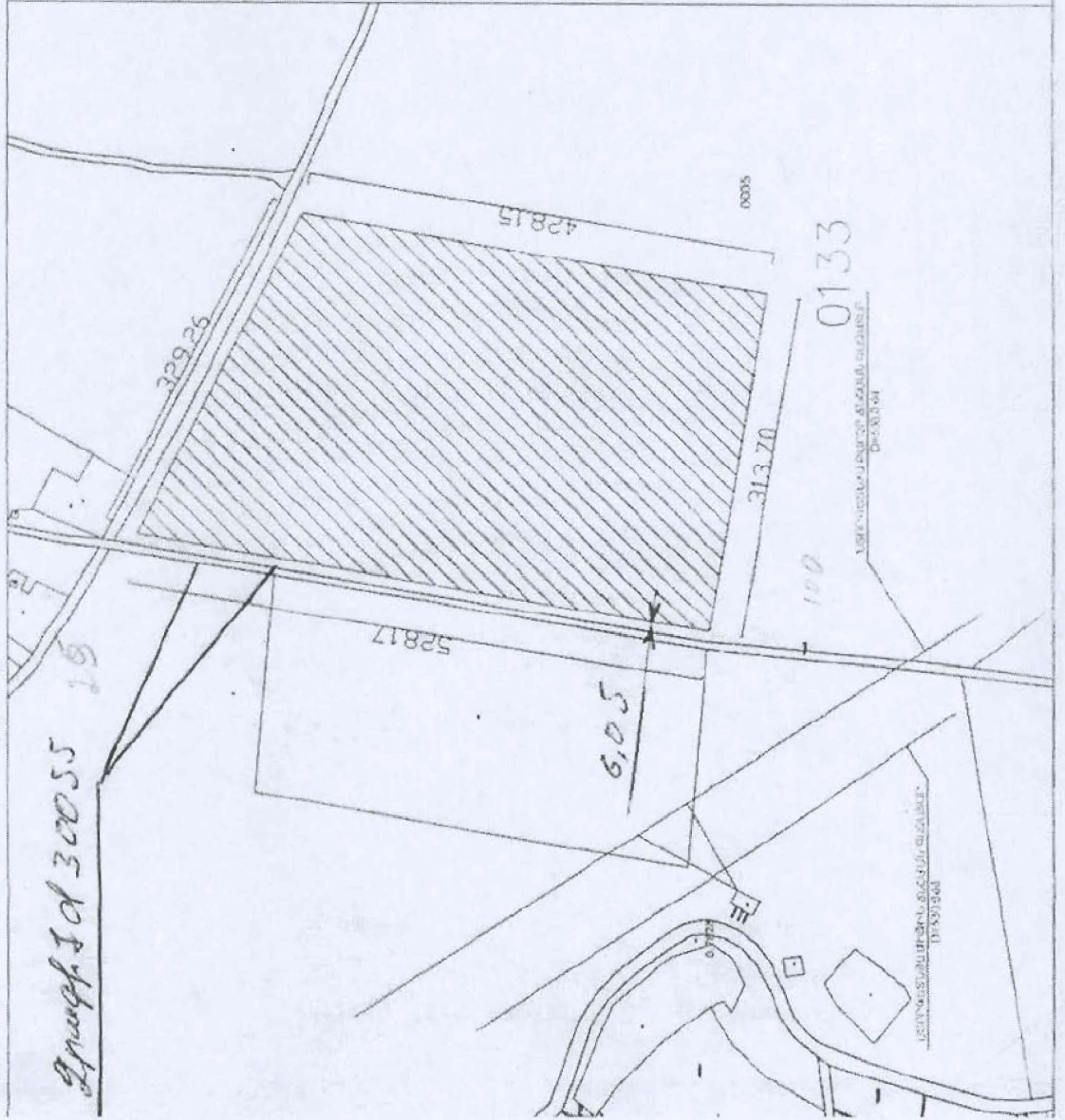
«ԱՌՆԱԿԻ» Է.Լ.ՑԱՆԻՍ
ՍՊԸ
ՍՏՈՐԱԳՐԵԼ ԵՎ ՎՈՐՈՒ ԾԵՆՈՒ
Ս. Ա. Ա. Բ. Բ.
04.08.2015 թ.

ՍՆ ՂԱԵՈՏԵՄՈՒ ՎՍԿԻՄՈՒՄ

ԱՆՆԵՄ ՀԱՏԱԿԱԳԻԾ

Ք. ԱՐՄԱԿԻՐ

ՀԱՍՑԵ



«ԱՐՄԵՆԹԵԼ» ՓԲԸ

ԱՐՄԱԿԻՐ ԳԳՄ

«ՆՈՐ ԱԿՈՒՆՔ» ՓԲԸ

«ԱՐՄԱԿԻՐ» Է.ՑԱՆՑ «ԱՌԻՄՈՒՆՆ» Ս.

ԱՐՄԱԿԻՐԻ ՄԱՐԶԱՅԻՆ ՀՏ





ՀԱՅԱՍՏԱՆԻ ՀԱՆՐԱՊԵՏՈՒԹՅՈՒՆ
ՎԿԱՅԱԿԱՆ
ԱՆՇԱՐԺ ԳՈՒՅԵՐԻ ՆԿԱՏԱՍԱՐԻ ԻՐԱՎՈՒՆՔՆԵՐԻ
ՊԵՏԱԿԱՆ ԳՐԱՆՏԱՆ

Սույն վկայականով հաստատվում է «7» Սեպտեմբերի 2015 թվականին գույքի նկատմամբ իրավունքների պետական գրանցման միասնական մատչանում վառարկված անշարժ գույքի նկատմամբ իրավունքի պետական գրանցումը հետևյալ տվյալներով

1. ԳՐԱՆՑՎԱԾ ԻՐԱՎՈՒՆԵՐԻ ՍՈՒԲՅԵԿՏ (ՆԵՐ)

ՀՀ ԱՐՄԱՎԻՐԻ ՄԱՐԶԻ ԱՐՄԱՎԻՐ ԶԱՆԱԳՅԻՆ ՀԱՍՍՅՆՔ

2. ԱՆՇԱՐԺ ԳՈՒՅԵՐԻ ԳՏԼՎԵԼՈՒ ԿԱՅՐԸ ԵՎ ԱՆՎԱՆՈՒՄԸ

Մարզ Արմավիր, համայնք Արմավիր ք. հողամաս

3. ԳՐԱՆՏԱՆ ՀԱՄԱՐ ՀԻՄՔ ՀԱՆՂԻՍԱԾԱԾ ՓԱՍՏԱԹՂԹԵՐԸ

ՀՀ կառավարության 13.04.2006թ N 716 - Ն որոշում

4. ՀՈՂԱՍՏԱՐԻ ԲՆՈՒԹԱԳՐԵՐԸ

Կադաստրային ծածկագիրը՝ 04-001-0133-0011

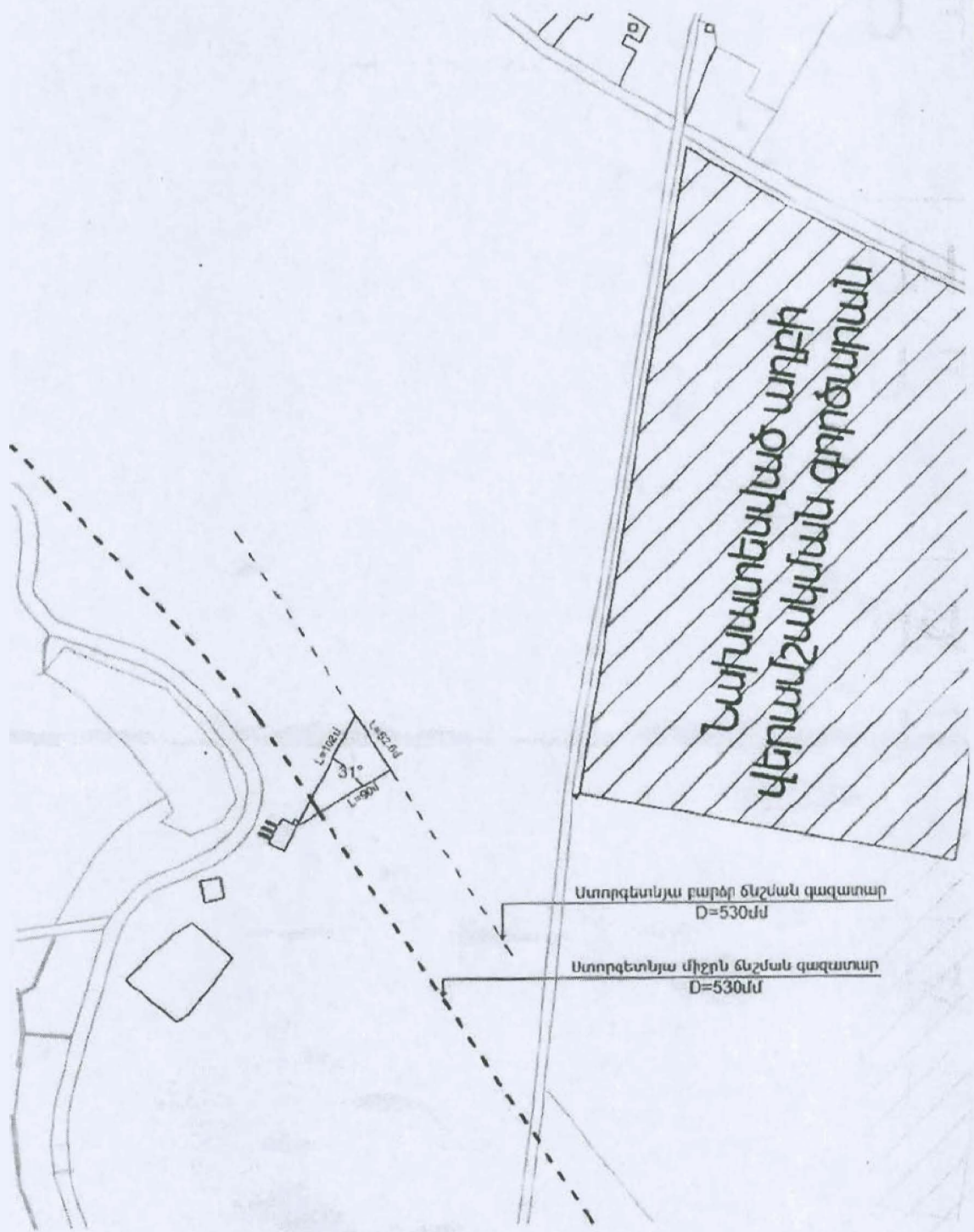
Մակերեսի չափը (հա)՝ 15

Նպատակային նշանակությունը՝ գյուղատնտեսական

Գործառնական նշանակությունը կամ հողատեսքը՝ Արտավայր

Գրանցված իրավունքի տեսակը՝ ՍԵՓԱԿԱՆՈՒԹՅՈՒՆ

ԱՐՄԱԿԻՐ ՄԱՐԶ Ք. ԱՐՄԱԿ

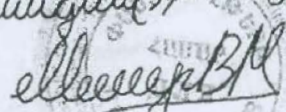


ՀԱՍՑԵ՛ Բ. ԱՐՄԱԿԻՐ

<<ԳԱԶՊՐՈՄ ԱՐՄԵՆԻԱ>>
ԱՐՄԱԿԻՐ ԳԳՄ

<<ՏՐԱՆՍԳԱԶ>> ՍՊԸ

Խանութային կետի համար 5
պահպանվելով հիշ. հասցեարքայում
2003 թ. օգոստոսի 17-ի թիվ 1438 - Զ
դրոշմով հասցեարքայում « Չեպրուպյի
գյուղացիների պեղծակալական շահագրգռման
կանոններ» պեղծակալական կանոնակարգի
126 կետի պահանջները (պահպանել
հետապնդյի հեռագրային գյուղացի
1505) :

« Չեպրուպյի » ՍՊԸ-ի ԳՆԸ և Չ ԲԱՆԻՔ
պետի՝  / Չեպրուպյան /

20.08.2015 թ.

