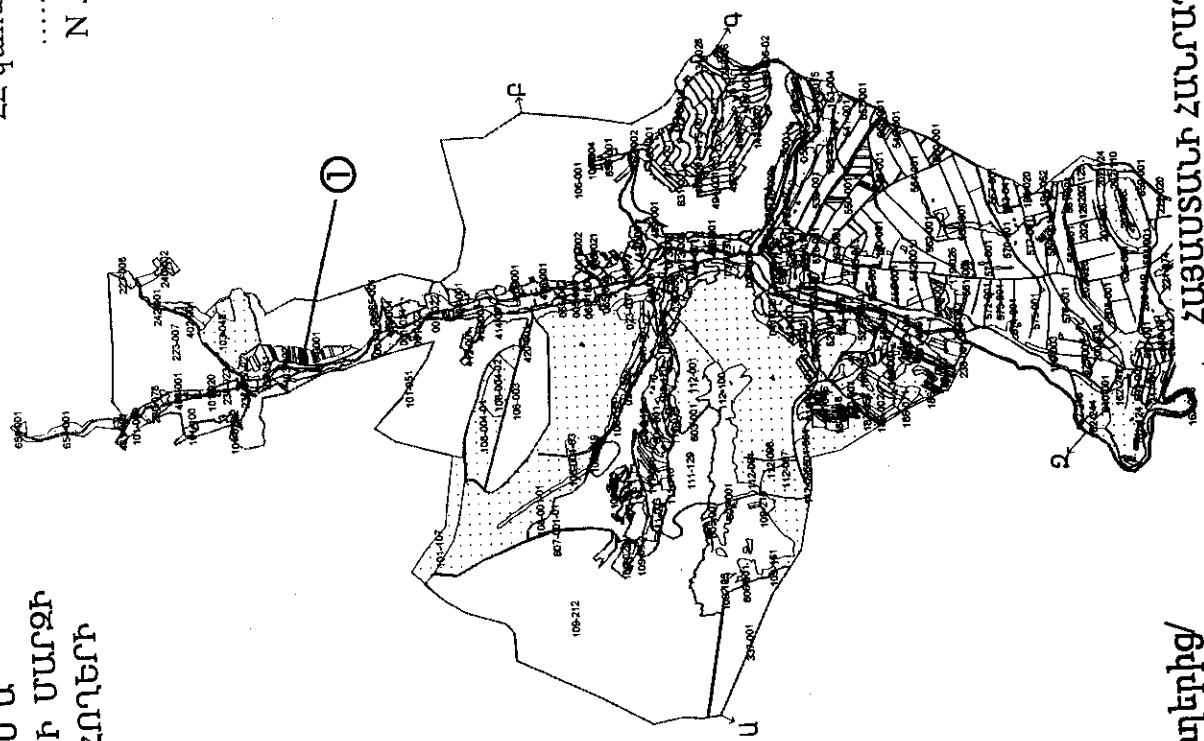


Հավելված  
 ՀՀ կառավարության 2010թվականի  
 .....ի .....ի  
 N ..... և որոշման

ԺԱՍՄԱՆԱԿԱՎՈՐ ՄԽԵՄԱ  
 ՀԱՅԱՍՏԱՆԻ ՀԱՆՐԱՊԵՏՈՒԹՅԱՆ ԿՈՏԱՅՔԻ ՄԱՐԶԻ  
 ԱՐԶԱԿԱՆԻ ԳՑՈՒՂԱԿԱՆ ՀԱՍՏԱՅՆՔԻ ՀՈՂԵՐԻ  
 ՕԳՏԱԳՈՐԾՄԱՆ



**Ծանոթագրություն**

① Հատուկ պահպանվող 0.41 հա  
 /իրավաբ. անձի սեփականության հողերից/

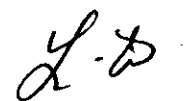
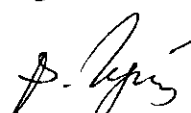







ՀԱՅԱՍՏԱՆԻ ՀԱՆՐԱՊԵՏՈՒԹՅԱՆ  
 ԿԱՌԱՎԱՐՈՒԹՅԱՆ ԱՇԽԱՏԱԿԱԶՄԻ  
 ՂԵԿԱԿԱՐ

Դ. ՄԱՐԳՍԵՍՆ

ԵԶՐԱԿԱՑՈՒԹՅՈՒՆ

ՀՀ վարչապետի 13.08.08թ. N599 որոշմամբ ստեղծված հողերի օգտագործման ժամանակավոր սխեմաների համաձայնեցման միջգերատեսչական հանձնաժողովի

Հանձնաժողովը 2010 թվականի հունիսի 29 -ի նիստում քննարկելով ՀՀ Կոտայքի մարզի Արզականի համայնքի հողերի օգտագործման ժամանակավոր սխեման, առաջարկում է այն ներկայացնել Հայաստանի Հանրապետության իրավասու նախարարությունների և գերատեսչությունների հաստատմանը:

Հանձնաժողովի նախագահ՝  Վ.Տերտերյան  
քարտուղար՝  Ֆ.Եգորյան  
անդամներ՝  Ֆ.Բաշոյան  
 Ռ.Ալավերդյան  
 Ս.Պապյան  
 Ս.Գալստյան  
 Ա.Սամուելյան  
 Լ.Շահվերդյան  
 Ֆ.Գանիելյան



ՀԱՅԱՍՏԱՆԻ ՀԱՆՐԱՊԵՏՈՒԹՅՈՒՆ  
ԿՈՏԱՅՔԻ ՄԱՐԶՊԵՏ

2301, ք. Հրազդան, Կենտրոն, Կարչական շենք, Հեռ/ֆաքս (+374 23) 2 36 63 E-mail marzpetaran@Kotayk.region.am  
2301, г. Раздан, Центр, Административное здание. Тел/факс(+374 23) 2 36 63 E-mail marzpetaran@Kotayk.region.am  
2301, Hrazdan city, Center, Administrative building. Tel/Fax (+374 23) 2 36 63 E-mail marzpetaran@Kotayk.region.am

20.05.2010թ. N 01/19/1435-10

Ձեր -----

ՀՈՂԵՐԻ ՕԳՏԱԳՈՐԾՄԱՆ  
ԺԱՄԱՆԱԿԱՎՈՐ ՍԽԵՄԱՆԵՐԻ  
ՀԱՄԱՁԱՅՆԵՑՄԱՆ ՄԻՋԳԵՐԱՏԵՍՉԱԿԱՆ  
ՀԱՆՁՆԱԺՈՂՈՎԻ ՆԱԽԱԳԱՀ  
ՊԱՐՈՆ Վ. ՏԵՐՏԵՐՅԱՆԻՆ

Հարգելի պարոն Տերտերյան

Մեր դրական եզրակացությամբ Ձեր համաձայնեցմանն է ներկայացվում Կոտայքի մարզի Արզականի գյուղական համայնքի հողերի օգտագործման ժամանակավոր սխեմայում փոփոխություններ կատարելու առաջարկը՝ ինը օրինակից:

Կ.ՇԱՀԱԳԱԼՅԱՆ



ՀԱՅԱՍՏԱՆԻ ՀԱՆՐԱՊԵՏՈՒԹՅՈՒՆ ԿՈՏԱՅՔԻ ՄԱՐԶ

ԱՐՁԱԿԱՆ ՀԱՄԱՅՆՔԻ ԱԿԱԳԱՆՈՒ  
ՈՐՈՇՈՒՄԻՑ ԲԱՂՎԱԾՔ

գ.Արզական


04 օգոստոսի 2008 թվականի թիվ 8/3


ԱՐՁԱԿԱՆ ՀԱՄԱՅՆՔԻ ԳՈՏԻՎՎՈՐՄԱՆ ԺԱՄԱՆԱԿԱՎՈՐ ՍԽԵՄԱՆԵՐԸ  
ՀԱՍՏԱՏԵԼՈՒ ՄԱՍԻՆ

Ղեկավարվելով «Տեղական ինքնակառավարման մասին» Հայաստանի Հանրապետության օրենքի 16-րդ հոդվածի 27 կետով, Արզական համայնքի ավագանին որոշեց.

Հաստատել Արզական համայնքի գոտիավորման ժամանակավոր սխեմաները՝ հողերի նպատակային նշանակության փոփոխության վերաբերյալ.

Արզական համայնքի վարչական տարածքում գտնվող 07-015-104-023 և 07-015-104-024 ծածկագրերի 0.41 հա ընդհանուր մակերեսով գյուղատնտեսական նշանակության հողերի /այգի/ կատեգորիայից փոխադրել հատուկ պահպանվող հողերի կատեգորիա՝ հանգստի կազմակերպման համար:

Արզական համայնքի ղեկավար՝  Ս.Սոփսեայան





ՀԱՅԱՍՏԱՆԻ ՀԱՆՐԱՊԵՏՈՒԹՅՈՒՆ ԿՈՏԱՅՔԻ ՄԱՐԶԻ  
ԱՐԶԱԿԱՆ ԳՅՈՒՂԱԿԱՆ ՀԱՄԱՅՆՔԻ ՂԵԿԱՎԱՐ

☎: 378565 << Գ. Արզական

☎(0226) 6-17-97

03.05.2010թ.

Ն.Ս 01-115

ՀՀ ԿՈՏԱՅՔԻ ՄԱՐԶՊԵՏ  
ՊԱՐՈՆ Կ. ՇԱՀԳԱԼՅԱՆԻՆ

*Հարգելի պարոն Շահգալյան*

Խնդրում եմ Ձեր միջնորդությունը համապատասխան մարմիններին՝ Արզական համայնքի վարչական տարածքում գտնվող, Հայաստանի Թատերական գործիչների միությանը սեփականության իրավունքով պատկանող գյուղատնտեսական նշանակության հողերի նպատակային նշանակության փոփոխությունների ժամանակավոր սխեման հաստատելու համար:

Կից ներկայացվում է՝

1. համայնքի ավագանու որոշումը -- 09 թերթից
2. բացատրագիր -- 09 օրինակից
3. ժամանակավոր սխեմաներ -- 09 օրինակից
4. սեփականության իրավունքի վկայականի պատճենները -- 09 օրինակից
5. Հայաստանի Թատերական գործիչների միության 18-03-2010թ. N 59 գրությունը -- 09 օրինակից:

*Ե. Ա. Մուսխելյան* Ն. Մուսխելյան

Կատարող՝  
Ն. Մուսխելյան  
☎ /0226/ 6-2466


Բ Ա Յ Ա Տ Ր Ա Գ Ի Ր

Կոտայքի մարզի Արզական համայնքի վարչական տարածքում  
հողամասերի նպատակային նշանակության փոփոխությունների  
առաջարկությունների մասին


Համայնքի վարչական տարածքում ժամանակավոր սխեմաներով առաջարկվում  
է հողամասերի նպատակային նշանակության հետևյալ փոփոխությունը՝

Համայնքի վարչական տարածքում գտնվող Հայաստանի թատերական  
գործիչների միության սեփականություն հանդիսացող, հանգստի գոտուն հարակից  
07-015-104-023 ծածկագրի 0,252 հա և 07-015-104-024 ծածկագրի 0,158 հա /չորացած  
այգի/ գյուղատնտեսական նշանակության հողերի կատեգորիայից փոխադրել հատուկ  
պահպանվող տարածքների հողերի կատեգորիա՝ հանգստի կազմակերպման համար:

Համայնքի ղեկավար՝



Ն. Մովսեսյան



**ՀԱՅԱՍՏԱՆԻ ԹԱՏԵՐԱԿԱՆ ԳՈՐԾԻՉՆԵՐԻ ՄԻՈՒԹՅՈՒՆ**  
**СОЮЗ ТЕАТРАЛЬНЫХ ДЕЯТЕЛЕЙ АРМЕНИИ - ARMENIAN THEATRE WORKER'S UNION**  
**Yerevan, Mashtots 13; Tel/Fax: (+37410) 538.496; e-mail: itiarmenia@yahoo.com**

18.03.2010


**ԿՈՏԱՅՔԻ ՄԱՐԶԻ ԱՐԶԱԿԱՆ ՀԱՄԱՅՆՔԻ  
ՂԵԿԱՎԱՐ ՊԱՐՈՆ ՄՈՎՍԻՍՅԱՆԻՆ**

Ձեր վարչական-տարածքում ունենք գյուղատնտեսական նշանակության հողատարածքներ /կադաստրային համարները 07-015-104-023՝ 0.252հա և 07-015-104-024՝ 0.158հա/: Ըստ ՀԹԳՄ վարչության կողմից հաստատված ծրագրի, մտադիր ենք այնտեղ կառուցել ստեղծագործական տուն, ինչի համար անհրաժեշտ է հողի նպատակային նշանակության փոփոխություն:

Խնդրում ենք Ձեզ սահմանված կարգով ընթացք տալ այդ գործընթացին:

Հարգանքով,  
ՀԹԳՄ նախագահ՝

Հակոբ Ղազանյան



3004009 - 1280-01.03

ՆԱՅԱՍՏԱՆԻ ՆԱՆՐԱԴԵՏՈՒԹՅՈՒՆ



Վ Կ Ա Յ Ա Կ Ա Ն

ԱՆՇԱՐԺ ԳՈՒՅՔԻ  
ՍԵՓԱԿԱՆՈՒԹՅԱՆ  
(ՕԳՏԱԳՈՐԾՄԱՆ) ԻՐԱՎՈՒՆՔԻ  
ԳՐԱՆՑՄԱՆ



50014009-1270-0103

ՀԱՅԱՍՏԱՆԻ ՀԱՆՐԱՊԵՏՈՒԹՅԱՆ ԴԱՆԱԶՆՈՒՄ ԵՎ ՊԱՇՏՊԱՆՎՈՒՄ Է ՍԵՓԱԿԱՆՈՒԹՅԱՆ ԻՐԱՎՈՒՆԵՐ:

ՅՈՒՐԱՔԱՆՉՅՈՒՐ ՈՔ ՈՒՆԻ ՍԵՓԱԿԱՆՈՒԹՅԱՆ ԵՎ ԺԱՌԱՆԳՍԱՆ ԻՐԱՎՈՒՆԵՐ:

ՍԵՓԱԿԱՆԱՏԵՐԸ ԻՐ ՀԱՅՅՈՂՈՒԹՅԱՄԸ ՏԻՐԱՊԵՏՈՒՄ, ՕԳՏԱԳՈՐԾՈՒՄ ԵՎ ՏՆՕՐԻՆՈՒՄ Է ԻՐԵՆ ՊԱՏԿԱՆՈՂ ԳՈՒՅՔԸ: ՍԵՓԱԿԱՆՈՒԹՅԱՆ ԻՐԱՎՈՒՆԵՐԻ ԻՐԱԿԱՆԱՅՈՒՄԸ ՉՊԵՏԶ Է ՎՆԱՍ ՊԱՏՃԱՌԻ ՇՐՋԱԿԱ ՄԻՋԱԿԱՅՐԻՆ, ԽԱԽՏԻ ԱՅԼ ԱՆՁԱՆՑ, ՀԱՆՐՈՒԹՅԱՆ ԵՎ ՊԵՏՈՒԹՅԱՆ ԻՐԱՎՈՒՆԵՆԵՐՆ ՈՒ ՕՐԻՆԱԿԱՆ ՇԱՀԵՐԸ:

ՍԵՓԱԿԱՆՈՒԹՅՈՒՆԻՑ ԿԱՐՈՂ Է ՋՐԿԵԼ ՄԻԱՅՆ ԴԱՏԱՐԱՆԸ՝ ՕՐԵՆՔՈՎ ԵՄԽԱՏԵՍՎԱԾ ԴԵՊԵՐՈՒՄ:

ՀԱՅԱՍՏԱՆԻ ՀԱՆՐԱՊԵՏՈՒԹՅԱՆ ՍԱՀՄԱՆԱԴՐՈՒԹՅՈՒՆ

Անշարժ գույքի սեփականության (օգտագործման) իրավունքի գրանցման վկայականը հանդիսանում է միակ փաստաթուղթը, որը հաստատում է անշարժ գույքի նկատմամբ սեփականության (օգտագործման) իրավունքը եւ սեփականատիրոջն իրավունք է տալիս կատարել անշարժ գույքի հետ կապված Հայաստանի Հանրապետության օրենսդրությամբ նախատեսված գործարքներ:

30014009-1260-144

Սեփականության

Իրավունքով

ԿԱՅԱԿԱՆԵ ՏՐՎԱԾ Է

(սեփականության կամ օգտագործման)

«ԹԱԹԵՐԱԿԱՆ ԳՈՐԾԻՉՆԵՐԻ ՄԻԱԿՈՐՈՒՄ» ՀԱՍԱՐԱԿԱԿԱՆ

ԿԱԶՄԱԿԵՐՊՈՒԹՈՒՄ

(սեփականատիրոջ (օգտագործողի) անունը (անվանումը))

Կոտայքի մարզ Արզականի վարչական տարածք

(անշարժ գույքի գտնվելու վայրը (հասցեն), անվանումը)  
այգու

ՆԿԱՏԱՍԲ

ՀՀ Արաբկիր մ/տ նոտարի կողմից վավերացված 27.12.2007թ. ս/մ 10593

(անշարժ գույքի ձեռքբերման իրավունքը հաստատող փաստաթղթի անվանումը)

անուվաճառքի պայմանագրի

ՀԻՄԱՆ ԿՐԱ

ԳՐԱՆՑՎԱԾ Է ՀԱՅԱՍՏԱՆԻ ՀԱՆՐԱՊԵՏՈՒԹՅԱՆ ԿԱՌԱՎԱՐՈՒԹՅԱՆ ԱՌԸՆԹԵՐ  
ԱՆՇԱՐԺ ԳՈՐԾԻ ԿԱՂԱՍՏՐԻ ՊԵՏԱԿԱՆ ԿՈՄԻՏԵԻ, ԳՈՐԾԻ ՆԿԱՏԱՍԲ  
ԻՐԱՎՈՒՆԵՆԵՐԻ ՊԵՏԱԿԱՆ ԳՐԱՆՑՄԱՆ ՄԻԱՍՆԱԿԱՆ  
07-015-3-1 ՄԱՏՅԱՆԻ 054 ՀԱՍՄՐԻ ՏԱԿ:

ՍՈՒՅՆ ԿԱՅԱԿԱՆԵ ԿԱԶՄՎԱԾ Է ԵՐԿՈՒ ՕՐԻՆԱԿԻՑ. ՄԵԿԸ ՏՐՎՈՒՄ Է ՍԵՓԱԿԱՆԱՏԻՐՈՋԸ  
(ՕԳՏԱԳՈՐԾՈՂԻՆ), ՄՅՈՒՄԸ ՊԱԴԿՈՒՄ Է ՀԱՅԱՍՏԱՆԻ ՀԱՆՐԱՊԵՏՈՒԹՅԱՆ  
ԿԱՌԱՎԱՐՈՒԹՅԱՆ ԱՌԸՆԹԵՐ ԱՆՇԱՐԺ ԳՈՐԾԻ ԿԱՂԱՍՏՐԻ ՊԵՏԱԿԱՆ ԿՈՄԻՏԵԻ  
ԱՇԽԱՏԱԿԱԶՄԻ ՏԱՐԱԾՔԱՅԻՆ ԱՏՈՐԱԲԱԺԱՆՈՒՄՈՒՄ:

ՀԱՅԱՍՏԱՆԻ ՀԱՆՐԱՊԵՏՈՒԹՅԱՆ ԿԱՌԱՎԱՐՈՒԹՅԱՆ  
ԱՌԸՆԹԵՐ ԱՆՇԱՐԺ ԳՈՐԾԻ ԿԱՂԱՍՏՐԻ ՊԵՏԱԿԱՆ  
ԿՈՄԻՏԵԻ ԱՇԽԱՏԱԿԱԶՄԻ ՏԱՐԱԾՔԱՅԻՆ ԱՏՈՐԱԲԱԺԱՆՍԱՆ  
Ե. Գառնյան  
(ստորագրությունը)



Կ.Տ.

Կոտայքի

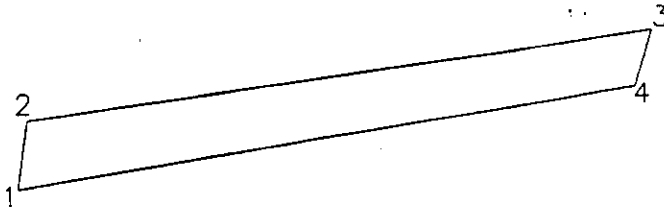
20 08 p.

2469704

3004009 - 1250-0103

ՀՈՂԱՄԱՍԻ ՀԱՏԱԿԱԳԻԾԸ

1:2000  
(մասշտաբը)



Հատված	Երկարություն (մ)	Սահմանակից հարեան
1 - 2	18.00	Արզական համայնք
2 - 3	164.10	Բարսեղյան Արամայիս
3 - 4	15.13	Ճանապարհ
4 - 1	162.62	Մանասյան Գայանե

Կատարող

  
(ստորագրություն)

30014-009-1240-0103

ՇԵՆՔԻ ՀԱՏԱԿԱԳԻԾԸ

(մասշտաբը)

ԿԱՆՈՒՄ

ՀԱՏԱԿՈՒՄ

2001

### ՀՈՂԱՄԱՍԻ ՏՎՅԱԼՆԵՐԸ

ԿԱՂԱՍՏՐԱՅԻՆ ՀԱՄԱՐԸ \_\_\_\_\_ 07-015-104-023  
 ՆՊԱՏԱԿԱՅԻՆ ՆՇԱՆԱԿՈՒԹՅՈՒՆԸ \_\_\_\_\_ գյուղատնտեսական  
 ՕԳՏԱԳՈՐԾՄԱՆ ՆՊԱՏԱԿԸ \_\_\_\_\_ այգի  
 ՀՈՂԱՄԱՍԻ ԶԱՓԸ (հա) \_\_\_\_\_ 0.252  
 ԻՐԱՎՈՒՆԷԻ ՏԵՍԱԿԸ \_\_\_\_\_ սեփականության

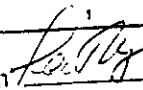

### ՇԵՆՔԻ ՏՎՅԱԼՆԵՐԸ

ԿԱՂԱՍՏՐԱՅԻՆ ՀԱՄԱՐԸ \_\_\_\_\_  
 ՆՊԱՏԱԿԱՅԻՆ ՆՇԱՆԱԿՈՒԹՅՈՒՆԸ \_\_\_\_\_  
 ՕԳՏԱԳՈՐԾՄԱՆ ՆՊԱՏԱԿԸ \_\_\_\_\_  
 ՄԱԿԵՐԵՍԸ (քառ.մ.) \_\_\_\_\_  
 ԻՐԱՎՈՒՆԷԻ ՏԵՍԱԿԸ \_\_\_\_\_

### ՇԻՆՈՒԹՅԱՆ ՏՎՅԱԼՆԵՐԸ

Գ/Գ	ԿԱՂԱՍՏՐԱՅԻՆ ՀԱՄԱՐԸ	ՕԳՏԱԳՈՐԾՄԱՆ ՆՊԱՏԱԿԸ	ՄԱԿԵՐԵՍԸ (քառ.մ.)	ԻՐԱՎՈՒՆԷԻ ՏԵՍԱԿԸ

Լրացուցիչ նշումներ, փոփոխություններ \_\_\_\_\_  
 \_\_\_\_\_  
 \_\_\_\_\_  
 \_\_\_\_\_  
 \_\_\_\_\_  
 \_\_\_\_\_  
 \_\_\_\_\_

Կատարողներ  Գ.Յարուբունյա  
 (ստորագրությունները)  
 Ա.Շահբազյան

ՅՕՕԻՅԿԵՕ ԻՅԾՕ - ՁԻՅ

ՆԱՅԱՍՏԱՆԻ ՆԱՆՐԱՊԵՏՈՒԹՅՈՒՆ



**Վ Կ Ա Յ Ա Կ Ա Ն**

**ԱՆՇԱՐԺ ԳՈՒՅՔԻ  
ՄԵՓԱԿԱՆՈՒԹՅԱՆ  
(ՕԳՏԱԳՈՐԾՄԱՆ) ԻՐԱՎՈՒՆՔԻ  
ԳՐԱՆՑՄԱՆ**

**ՀԱՅԱՍՏԱՆԻ ՀԱՆՐԱՊԵՏՈՒԹՅԱՆ ԴԱՆԱԿՎՈՒՄ ԵՎ ՊԱՇՏՊԱՆՎՈՒՄ ԷՍԵՓԱԿԱՆՈՒԻ ԻՐԱՎՈՒՆՔԸ:**

**ՅՈՒՐԱՔԱՆՉՅՈՒՐ ՈՔ ՈՒՆԻ ՍԵՓԱԿԱՆՈՒԹՅԱՆ ԵՎ ԺԱՌԱՆԳՄԱՆ ԻՐԱՎՈՒՆՔ:**

**ՍԵՓԱԿԱՆԱՏԵՐԸ-ԻՐ ՀԱՅԵՑՈՂՈՒԹՅԱՍՐ ՏԻՐԱՊԵՏՈՒՄ, ՕԳՏԱԳՈՐԾՈՒՄ ԵՎ ՏՆՕՐԻՆՈՒ ԻՐԵՆ ՊԱՏԿԱՆՈՂ ԳՈՒՅՔԸ: ՍԵՓԱԿԱՆՈՒԹՅԱՆ ԻՐԱՎՈՒՆՔԻ ԻՐԱԿԱՆԱՅՈՒՄԸ ՉՊԵՏՔ Է ՎԱ ՊԱՏՏՈՒ ԵՐԶԱԿԱ ՄԻՋԱԿԱՅՐԻՆ, ԽԱՆՏԻ ԱՅՆ ԱՆՉԱՆՑ, ՀԱՆՐՈՒԹՅԱՆ ԵՎ ՊԵՏՈՒԹՅ ԻՐԱՎՈՒՆՔՆԵՐՆՈՒ ՕՐԻՆԱԿԱՆ ՇԱՀԵՐԸ:**

**ՍԵՓԱԿԱՆՈՒԹՅՈՒՆԻՑ ԿԱՐՈՂ Է ԶՐԿԵԼ ՄԻԱՅՆ ՊԱՏԱՐԱՆԸ՝ ՕՐԵՆՔՈՎ ՆԱԽԱՏԵՍՎ ԴԵՊՔԵՐՈՒՄ:**

**ՀԱՅԱՍՏԱՆԻ ՀԱՆՐԱՊԵՏՈՒԹՅԱՆ ՍԱՀՄԱՆԱԴՐՈՒԹՅՈՒՆ:**

Անշարժ գույքի սեփականության (օգտագործման) իրավունքի գրանցման վկայականը հանդիսանում է միակ փաստաթուղթը, որը հաստատում է անշարժ գույքի նկատմամբ սեփականության (օգտագործման) իրավունքը եւ սեփականատիրոջն իրավունք է տալիս կատարել անշարժ գույքի հետ կապված Հայաստանի Հանրապետության օրենսդրությամբ նախատեսված գործարքներ:

30013440 - 1360 - 0103

ԿԱՅԱԿԱՆԸ ՏՐՎԱԾ Է ՍԵՒՎԱԿԱՆՈՒԹՅԱՆ ԻՐԱՎՈՒՆԵՐՈՎ  
(սեփականության կամ օգտագործման)

«ՀԱՅԱՍՏԱՆԻ ԹԱՏԵՐԱԿԱՆ ԳՈՐԾԻՉՆԵՐԻ ՄԻԱԿՈՐՈՒՄ»  
(սեփականատիրոջ (օգտագործողի) անունը (անվանումը))

ՀԱՍԱՐԿԱԿԱՆ ԿԱԶՄԱԿԵՐՊՈՒԹՅՈՒՆ

ՆՈՒՄ 1

ԳՆԱՍ

ԻԹՅԱՆ

ԵՍԿԱԾ

Կոտայքի մարզ Արզակահի վարչական տարածք  
(անշարժ գույքի գանձելու վայրը (հասցեն), անվանումը)

ԹՅՈՒՆ

Զրույի վարելահողի

ՆԿԱՏՄԱՐ

27 Արաբկիր Շ/տ Գրուպի կողմից վավերացված 31.01.2008թ. ս/Ն 370  
(անշարժ գույքի ձեռքբերման իրավունքը հաստատող փաստաթղթի անվանումը)

առուվաճառքի պայմանագրի

ՀԻՄՆԱՆ ԿՐԱ

ԳՐԱՆՑՎԱԾ Է ՀԱՅԱՍՏԱՆԻ ՀԱՆՐԱՊԵՏՈՒԹՅԱՆ ԿԱՌԱՎԱՐՈՒԹՅԱՆ ԱՈՐԵԹԵՐ  
ԱՆՇԱՐԺ ԳՈՒՅՔԻ ԿԱՂԱՍՏՐԻ ՊԵՏԱԿԱՆ ԿՈՄԻՏԵԻ, ԳՈՒՅՔԻ ՆԿԱՏՄԱՐ  
ԻՐԱՎՈՒՆԵՆԵՐԻ ՊԵՏԱԿԱՆ ԳՐԱՆՑՄԱՆ ՄԻԱՍՆԱԿԱՆ  
07-015-3-1 ՄԱՅՅԱՆԻ 055 ՀԱՍԱՐԻ ՏԱԿ:

ՍՈՒՅՆ ԿԿԱՅԱԿԱՆԸ ԿԱԶՄՎԱԾ Է ԵՐԿՈՒ ՕՐԻՆԱԿԻՑ. ՄԵԿԸ ՏՐՎՈՒՄ Է ՍԵԾԱԿԱՆԱՏԻՐՈՋԸ  
(ՕԳՏԱԳՈՐԾՈՂԻՆ), ՄՅՈՒՄԸ ՊԱՅՎՈՒՄ Է ՀԱՅԱՍՏԱՆԻ ՀԱՆՐԱՊԵՏՈՒԹՅԱՆ  
ԿԱՌԱՎԱՐՈՒԹՅԱՆ ԱՈՐԵԹԵՐ ԱՆՇԱՐԺ ԳՈՒՅՔԻ ԿԱՂԱՍՏՐԻ ՊԵՏԱԿԱՆ ԿՈՄԻՏԵԻ  
ԱՇԽԱՏԱԿԱԶՄԻ ՏԱՐԱՋՔԱՅԻՆ ՍՏՈՐԱԲԱԺԱՆՈՒՄՈՒՄ:

ՀԱՅԱՍՏԱՆԻ ՀԱՆՐԱՊԵՏՈՒԹՅԱՆ ԿԱՌԱՎԱՐՈՒԹՅԱՆ  
ԱՈՐԵԹԵՐ ԱՆՇԱՐԺ ԳՈՒՅՔԻ ԿԱՂԱՍՏՐԻ ՊԵՏԱԿԱՆ  
ԿՈՄԻՏԵԻ ԱՇԽԱՏԱԿԱԶՄԻ ՏԱՐԱՋՔԱՅԻՆ ՍՏՈՐԱԲԱԺԱՆՄԱՆ



Գալստյան  
(ստորագրողի անունը)

Կ.Տ.

Գրուպի

20 08 P.

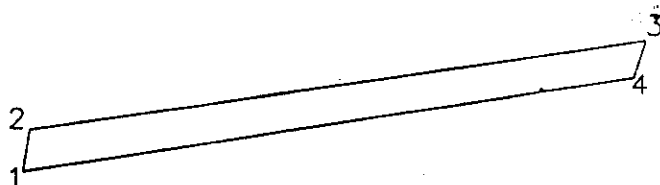
2469790



ՄՈՕԻՅԿԻՆՈ-1380 - 0103


ՀՈՍՈՒՄԱՆ ԲԱՑԱԿԱԿՐՈՑ

1:2000  
(մասշտաբ)



Հատված	Երկարություն (մ)	Սահմանակից հարեան
1 - 2	11.00	
2 - 3	162.62	ժնտերական գործիչների միավորան
3 - 4	10.12	Ճանապարհ
4 - 1	161.36	Յազիչյան Ուրբերտ

Խմբագրող

  
(Նշանակություն)

U30013440-1340-0103

ՀԵՆԻ ՀԱՏԱԿԱԳԻԾ

(մասշտաբ)

(Ընդհանուր տեսք)

## ՀՈՂԱՄԱՍԻ ՏՎՅԱԼՆԵՐԸ

ԿԱՂԱՍՏՐԱՅԻՆ ՀԱՄԱՐԸ 07-015-104-024

ՆՊԱՏԱԿԱՅԻՆ ՆՇԱՆԱԿՈՒԹՅՈՒՆԸ գյուղատնտեսական

ՕԳՏԱԳՈՐԾՄԱՆ ՆՊԱՏԱԿԸ ջրովի վառելիք

ՀՈՂԱՄԱՍԻ ԶԱԹԸ (հա) 0.158

ԻՐԱՎՈՒՆՔԻ ՏԵՍԱԿԸ սեփականության

## ՇԵՆՔԻ ՏՎՅԱԼՆԵՐԸ

ԿԱՂԱՍՏՐԱՅԻՆ ՀԱՄԱՐԸ \_\_\_\_\_

ՆՊԱՏԱԿԱՅԻՆ ՆՇԱՆԱԿՈՒԹՅՈՒՆԸ \_\_\_\_\_

ՕԳՏԱԳՈՐԾՄԱՆ ՆՊԱՏԱԿԸ \_\_\_\_\_

ՄԱԿԵՐԵՍԸ (քառ. մ.) \_\_\_\_\_

ԻՐԱՎՈՒՆՔԻ ՏԵՍԱԿԸ \_\_\_\_\_

## ՇԻՆՈՒԹՅԱՆ ՏՎՅԱԼՆԵՐԸ

Գ/Գ	ԿԱՂԱՍՏՐԱՅԻՆ ՀԱՄԱՐԸ	ՕԳՏԱԳՈՐԾՄԱՆ ՆՊԱՏԱԿԸ	ՄԱԿԵՐԵՍԸ (քառ.մ.)	ԻՐԱՎՈՒՆՔԻ ՏԵՍԱԿԸ

Լրացուցիչ նշումներ, փոփոխություններ

\_\_\_\_\_

\_\_\_\_\_

\_\_\_\_\_

\_\_\_\_\_


\_\_\_\_\_


\_\_\_\_\_

\_\_\_\_\_

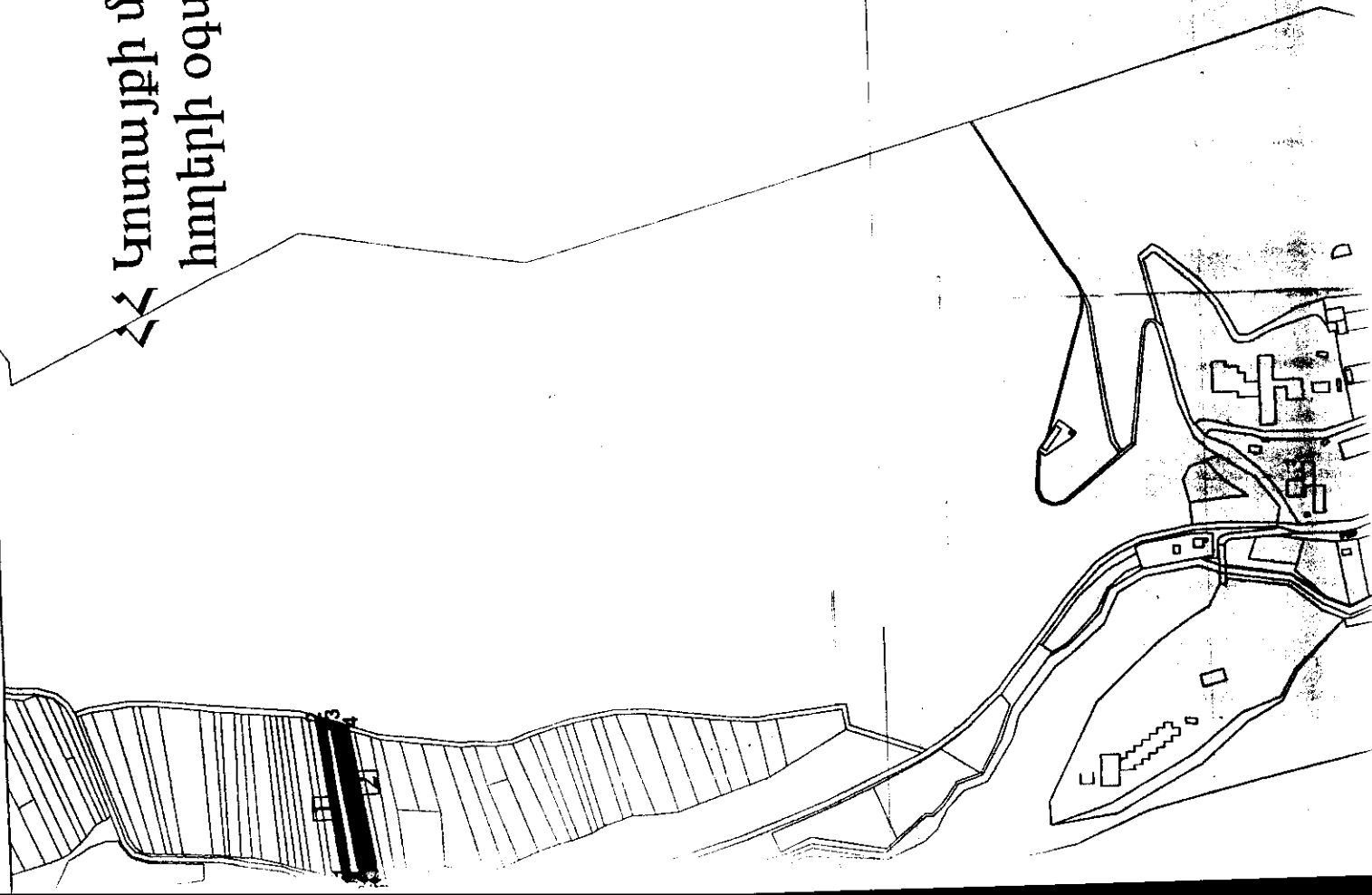
\_\_\_\_\_

\_\_\_\_\_

Կատարողներ   
(ստորագրողների անունները)

 Ա.Շահբազյան

ՀՀ Կոտայքի նարզի Արզական գյուղական համայնքի  
հողերի օգտագործման ժամանակավոր սխեմա  
Մ 1: 5 000



Համայնքացիքս է	
ՀՀ տարածքային կառավարման նախարարություն	ՀՀ կառավարման կոմիտե
ՀՀ քրապախումըս	ՀՀ ներգախախի և քնակառուցաբառըս
ՀՀ քրապախումըս	ՀՀ ներգախախի և քնակառուցաբառըս

ՍԿԱՆԱԿԱՆ ԳՐԱԿԱՆԱԿԱՆ ՍԽԵՄԱ  
ՍԿԱՆԱԿԱՆ ԳՐԱԿԱՆԱԿԱՆ ՍԽԵՄԱ  
ՍԿԱՆԱԿԱՆ ԳՐԱԿԱՆԱԿԱՆ ՍԽԵՄԱ  
ՍԿԱՆԱԿԱՆ ԳՐԱԿԱՆԱԿԱՆ ՍԽԵՄԱ

ՍԿԱՆԱԿԱՆ ԳՐԱԿԱՆԱԿԱՆ ՍԽԵՄԱ  
ՍԿԱՆԱԿԱՆ ԳՐԱԿԱՆԱԿԱՆ ՍԽԵՄԱ  
ՍԿԱՆԱԿԱՆ ԳՐԱԿԱՆԱԿԱՆ ՍԽԵՄԱ  
ՍԿԱՆԱԿԱՆ ԳՐԱԿԱՆԱԿԱՆ ՍԽԵՄԱ

ՍԿԱՆԱԿԱՆ ԳՐԱԿԱՆԱԿԱՆ ՍԽԵՄԱ  
ՍԿԱՆԱԿԱՆ ԳՐԱԿԱՆԱԿԱՆ ՍԽԵՄԱ  
ՍԿԱՆԱԿԱՆ ԳՐԱԿԱՆԱԿԱՆ ՍԽԵՄԱ  
ՍԿԱՆԱԿԱՆ ԳՐԱԿԱՆԱԿԱՆ ՍԽԵՄԱ



Համայնքի քաղաքացիական պաշտպանության կոմիտեի անունից

ՄԱՍԻՆԱԿԱՆ ԵՎԱՆՏԵՐ

Ստորագրող: *[Signature]*

Մասնագրություն: *[Handwritten text]*

Համայնքի քաղաքացիական պաշտպանության կոմիտեի անունից

1

Կետի հ/հ	Y	X	Հրահանգի քանակը (մետր)
1	65936.24	83336.49	164.1
2	66098.92	83358.06	15.13
3	66094.35	83343.63	162.62
4	65933.66	83318.67	18
1	65936.24	83336.49	

2

Կետի հ/հ	Y	X	Հրահանգի քանակը (մետր)
1	65932.08	83307.79	11
2	65933.66	83318.67	162.62
3	66094.35	83343.63	10.12
4	66091.3	83333.99	161.36
1	65932.08	83307.79	

ՊԱՏԱՆԱԿԱՆ ԵՎԱՆՏԵՐ
1) Իրականացված գործընթացի անունը ... հա
2) Ենթակետի քանակը և գումարը ... հա
3) Ընդամենը կատարված գործերի քանակը ... հա
4) Ընդամենը օգտագործված նյութի քանակը ... հա
5) Ընդամենը օգտագործված նյութի արժեքը ... հա
6) Ընդամենը օգտագործված նյութի արժեքը ... հա
7) Ընդամենը օգտագործված նյութի արժեքը ... հա
8) Ընդամենը օգտագործված նյութի արժեքը ... հա
9) Ընդամենը օգտագործված նյութի արժեքը ... հա
10) Ընդամենը օգտագործված նյութի արժեքը ... հա

