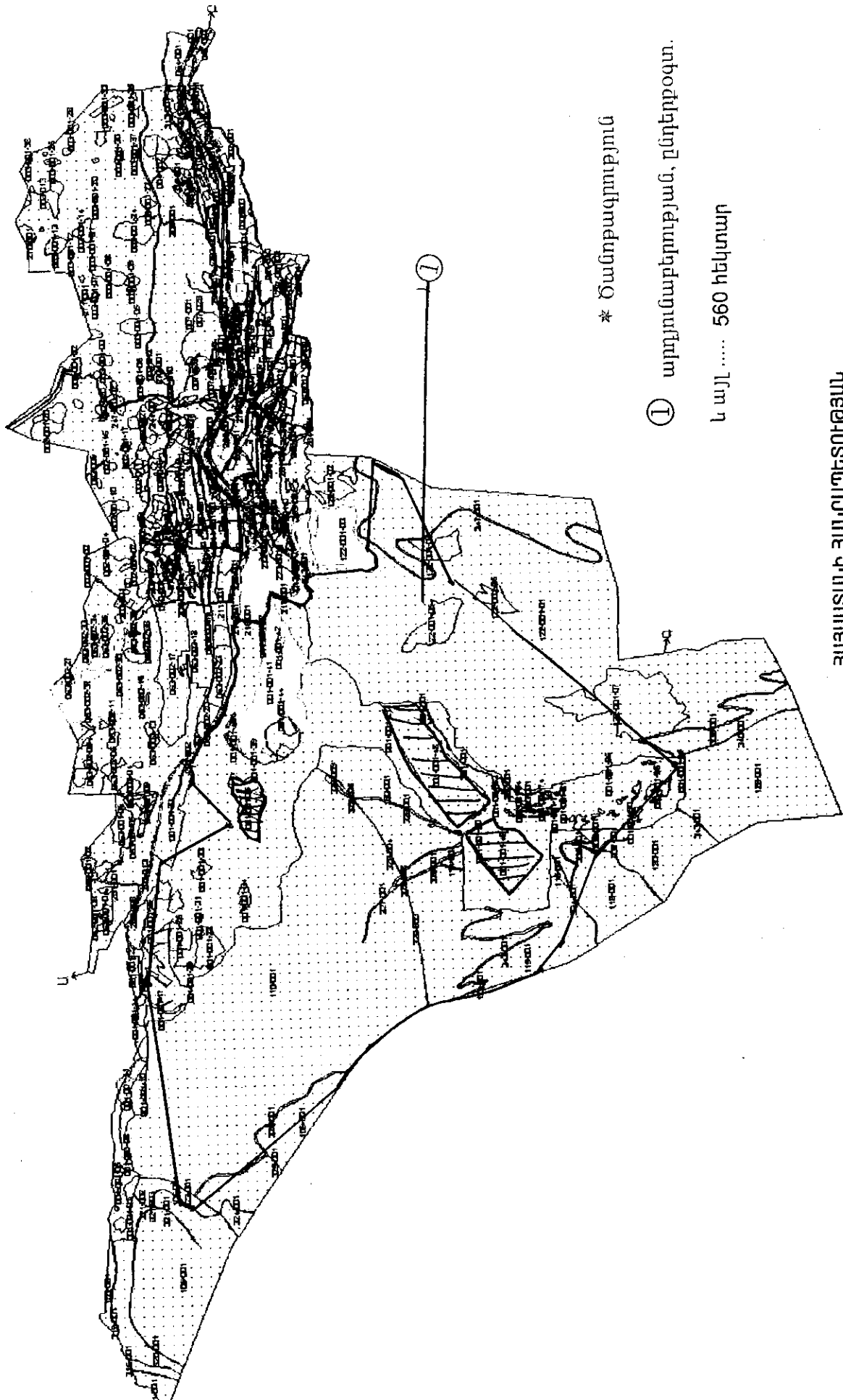


ՀԱՅԱՍՏԱՆԻ ՀԱՆՐԱՊԵՏՈՒԹՅԱՆ  
ՄԱՐԶԻ ՄԱՐԶԻ ՔԱՅՄԱՐՄԱՆ ԲԱՆԱԿԱՆ  
ՀԱՅԱՍՏԱՆԻ ՕԳՏԱԳՈՐԾՄԱՆ ԺԱՄԱՆԱԿԱՆ ՄԻՋԵՆ

Հավելված

ՀՀ կառավարության 2009թվականի,  
.....ի,  
N ..... Ն որոշման



\* Ծանոթագրություն

① արդյունաբերության, ընդերքի

և այլ ..... 560 հեկտար







ՀԱՅԱՍՏԱՆԻ ՀԱՆՐԱՊԵՏՈՒԹՅԱՆ  
ԿԱՌԱՎԱՐՈՒԹՅԱՆ ԱՇԽԱՏԱԿԱՆ  
ՂԵԿԱԿԱՆ

Դ. ՄԱՐԳԱՐՅԱՆ

ԵԶՐԱԿԱՑՈՒԹՅՈՒՆ

ՀՀ վարչապետի 13.08.08թ. N599 որոշմամբ ստեղծված հողերի օգտագործման ժամանակավոր սխեմաների համաձայնեցման միջգերատեսչական հանձնաժողովի

Հանձնաժողովը 2009 թվականի օգոստոսի 7-ի նիստում քննարկելով ՀՀ Այսնիժի մարզի Քաջաբանի ժ. համայնքի հողերի օգտագործման ժամանակավոր սխեման, առաջարկում է այն ներկայացնել Հայաստանի Հանրապետության իրավասու նախարարությունների և գերատեսչությունների հաստատմանը:

Հանձնաժողովի նախագահ՝		Վ.Տերտերյան
քարտուղար՝		Ֆ.Եգորյան /
անդամներ՝		Ֆ.Բաշոյան
		Ռ.Ալավերդյան
		Ս.Պապյան
		Ս.Գալստյան
		Ա.Խաչատրյան
		Լ.Շախվերդյան
		Վ. Դանիելյան

ՀԱՅԱՍՏԱՆԻ ՀԱՆՐԱՊԵՏՈՒԹՅՈՒՆ  
 ԼԵՌՆԱՏԵԽՆԻԿԱԿԱՆ ՀՍԿՈՂՈՒԹՅԱՆ  
 Վ Ա Ր Չ Ո Ւ Թ Յ ՈՒ Ն  
 «ՀԱՅԼԵՌՏԵԽՆԻԿԱԿԱՆ ՀՍԿՈՂՈՒԹՅՈՒՆ»



РЕСПУБЛИКА АРМЕНИЯ  
 У П Р А В Л Е Н И Е  
 ГОРНОТЕХНИЧЕСКОГО НАДЗОРА  
 «АРМГОРТЕХНАДЗОР»

ՀՀ, Երևան-375009, Զրաշատի փող., 1  
 Հեռ. 56-11-52

РА, Ереван-375009, ул. Джрашата, 1  
 Тел. 56-11-52

№ 86

«15» սեպտեմբերի 1999 թ.

ԼԵՌՆԱՏԻՆ ՀԱՏԿԱՑՈՒՄ ՀԱՎԱՍՏԻԱՅԵՆՈՂ ԱՆՏ

Սույն ակտը հավաստիացնում է Պարգևարանի արհեստագիտական  
հանքային և օգտակար հանածոների  
հանքանյութի ստորգետնյա/բաց/կղանակով շահագործելու համար  
 տրամադրված է ՀՀ Կրթության, գիտության և սպորտի նախարարություն  
 / ձեռնարկություն ընդունելու, որին  
Գանձակարանի արհեստագիտական հանքանյութի ԴԳԲԼ  
 տրամադրված է Հանքային հատկացումը և կրթության, գիտության և սպորտի  
 Լեռնային հատկացումը գտնվում է Կյանքի մարզի Գյումրիի  
ՄԿԸ ԴԳԲԼ արհեստագիտական հանքանյութի հանքանյութի  
 հանքադաշտային հանքանյութի  
 և կովող տոպոգրաֆիական պլանի վրա նշված և անկյունային կետերով 12, 3, 4, 5, 6, 7,  
8, 9, 10, 11, 12, 13, 14, 15, 16, 17, 18, 19, 20, 21, 22, 23, 24, 25, 26, 27, 28 - - - - - ինչպես  
 անկյունային կետերի թվերով  
 նաև երկրաբանական քարտեզների և ուղղագիծ կտրվածքների վրա  
 7 քարտեզների և կտրվածքների համարները /:

Լեռնային հատկացման պրոեկցիայի մակերեսը, նշված տոպոգրաֆիական  
 պլանի վրա անկյունային կետերով կազմում է արհեստագիտական հանքանյութի  
 հանքանյութի

Լեռնային հատկացման գործողության ժամկետը ----- 25 տարի  
 Լեռնային հատկացում հավաստիացնող ակտը տրված է ՀՀ Լեռնահանքային  
 վարչության մատյանում թիվ ----- 86 -----

Ձեռնարկությունը օգտակար հանածոների հանքավայրերի շահագործման  
 համար տրամադրված Լեռնային հատկացման տարածքում պարտավոր է՝

- հանքավայրի շահագործումը կատարել Լեռնահանքային ձեռնարկության  
 հաստատված նախագծին, Լեռնային աշխատանքների գործադրման պլաններին, ինչպես  
 նաև նախի, գազի և ստորգետնյա ջրերի նախագծերին, սինեմաների և տեխնիկական  
 շահագործման կանոններին համապատասխան,

- թույլ չտալ օգտակար հանածոների արտանորմատիվային կորուստներ և  
 աղքատացում, ինչպես նաև հանքավայրերի տեղամասերի և հանքաշերտերի ընտրովի  
 շահագործում,

- իրականացնել օգտակար հանածոների լրահետախուզության և առաջընթաց / շահագործողական / հետախուզություն, կատարել մարկշեյդերական աշխատանքներ ինչպես նաև ապահովել նախատեսված երկրաբանական, մարկշեյդերական և տեխնիկական փաթեթի լրացումը:

- իրականացնել պաշարների վիճակի և շարժի, օգտակար հանածոների կորուստների և աղքատացման հաշվառում:

- ապահովել զուգընթացաբար կորզված և ժամանակավոր չօգտագործվող օգտակար հանածոների պահպանումը և նրանց հաշվառումը:

- ապահովել մակաբացման ապարների արդյունավետ օգտագործումը, ինչպես նաև նրանց տեղաբաշխումը:

- ապահովել աշխատողների և քնակչության առողջության, կյանքի համար վնասակարությունը, ընդերքի և շրջակա միջավայրի այլ օբյեկտների, շենքերի և կառույցների պահպանությունը լեռնային աշխատանքների վնասվածքից ազդեցություններից:

- ապահովել շահագործվող հանքավայրերը ջրառողջումից, հրդեհից, նավթի և գազի հոսքից այլ հանքաշերտեր և հորիզոններ ելուրիշ գործոններից, որոնք կարող են իջեցնել օգտակար հանածոների որակը և հանքավայրի արդյունաբերական նշանակությունը:

- թույլ չտալ լեռնահատկացման տարածքում օգտակար հանածոների մակերեսների ինքնակամ կառուցապատում տալուց ՀՀ Լեռնեխնակողություն վարչության համապատասխան թույլատվություն:

- դադարեցնել աշխատանքները և հաղորդել շահագործող պետական մարմիններին երբ օգտակար հանածոների հանքավայրերի շահագործման ժամանակ հայտնաբերվել են երկրաբանական և միներալոգիական գոյացումներ, երկնաքարի, պալեոտոլոգիական, հնագիտական և այլ օբյեկտներ, որոնք ունեն գիտական և մշակութային նշանակություն:

- իրականացնել գերատեսչական հսկողություն հանքավայրի արդյունավետ, համալիր օգտագործման և ընդերքի պահպանության նկատմամբ:

- լեռնային աշխատանքների ժամանակավոր կամ մշտական դադարեցման դեպքում իրականացնել լեռնահանույթային ձեռնարկության կամ նրա օրենք տեղամասի լուծարում կամ կոնսերվացիա:

- հողատարածքները, որոնք խախտվել են օգտակար հանածոների հանքավայրի շահագործման հետևանքով, բերել անվտանգ վիճակի, ինչպես նաև գյուղատնտեսության կամ այլ նպատակների համար պիտանի վիճակի Հայաստանի Հանրապետության օրենսդրության համապատասխան:

Լեռնահատկացման ակտը կորցնում է իր ուժը և ենթակա է վերադարձման Հայկոտեխնակողություն, երբ ընդերքն օգտագործող լեռնահատկացում տրամադրելուց հետո երկու տարվա ընթացքում ձեռնամուխ չի եղել ընդերքի օգտագործմանը:

Լեռնահանույթային ձեռնարկությանը տրամադրված լեռնային հատկացման փոխանցումը մեկ այլ ձեռնարկության արգելվում է: