

# ՄԻՆԵՆԱ

Հ.Հ Արագածոտն մարզ Բազմադրյուր գյուղական համայնքի հողերի նպատակային նշանակության փոփոխման գծագիր

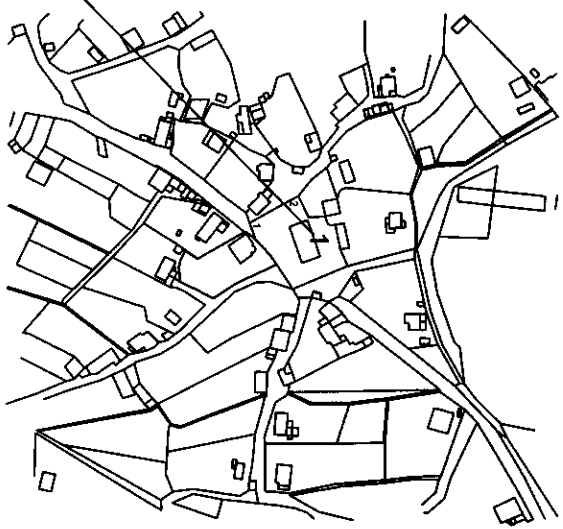
Համայնքի կադաստրային քարտեզ

Մասշտաբ 1:2000




1

Գրանցման համար	Կարգին սահման		Ծածկի մեծություն
	X	Y	
1	8442118 23961	4467539 7390	37.04
2	8442100 33521	4467572 1665	15.96
3	8442114 7487	4467579 0277	11.21
4	8442113 9800	4467590 2100	0.30
5	8442113 9900	4467590 5000	1.40
6	8442115 2994	4467590 5417	4.01
7	8442119 0834	4467591 8710	2.46
8	8442120 0619	4467594 1270	2.66
9	8442119 5920	4467596 7421	16.76
10	8442135 9771	4467600 2600	12.09
11	8442146 9507	4467605 1813	39.69
12	8442162 0524	4467568 5368	19.30
13	8442146 8620	4467558 0356	6.85
14	8442140 2377	4467554 1254	6.85
15	8442135 0723	4467549 6264	7.97
16	8442129 5064	4467544 0683	12.07
1	8442118 2396	4467539 7390	



1 Արդյունաբերության, ընդերքօգտագործման և այլ արտադրական նշանակության հողեր

Նակած հողամասի մակերեսները կազմում է 1. S = 0.23 հա

Կատարող (ստորագրողը)  Ե. Ղազարյան (Անուն, ազգանուն)

Որակավորման վկայականի հայտարար 019 տրման ամիս, ամսաթիվը 05.12.2011

Իրավաբանական անձի 39.110.56764 «Չափիչ» ՍՊԸ (վստահող գրասենյակի հասցեն) (սակցանակը) ԱՍԵՂԻՍԻԱՆ Կ.Տ

Հ Ո Ղ Ա Ս Տ Ա Մ Ի Հ Ա Տ Ա Կ Ա Պ Ի Տ

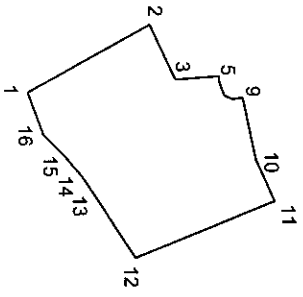
ին Հողատրվացման հիմքը



Անուն, ազգանուն  
 Ազգանուն  
 Ազգը

Բազմակրթ  
 Համայնք

Հասցե



Գրանցման համար	Տարածքի մակերեսը (քա.մ)	Վերականգնողականություն		Մասնագրավման համար	Մասնագրավման տարածքի մակերեսը (քա.մ)	Մասնագրավման արժեքը (ՀՀ դր)	Մասնագրավման արժեքը (ԱՄՆ դոլար)	Մասնագրավման արժեքը (Եվրո)	Մասնագրավման արժեքը (Լիբանոսյան ԼԼ)
		X	Y						
1	8442118.2396	4467539	7390		37.04				
2	8442100.3352	4467572	1666		15.96				
3	8442114.7487	4467579	0277		11.21				
4	8442113.9600	4467590	2100		0.30				
5	8442115.2994	4467590	5417		1.40				
6	8442119.0634	4467591	8710		2.46				
7	8442120.0619	4467594	1270		2.66				
8	8442119.5920	4467596	7421		16.76				
9	8442135.9771	4467600	2800		12.03				
10	8442146.9607	4467605	1813		39.63				
11	8442162.0524	4467568	5368		19.30				
12	8442145.8620	4467568	0356		6.86				
13	8442140.2977	4467564	1254		6.86				
14	8442135.0723	4467544	0683		7.87				
15	8442129.5064	4467539	7390		12.07				
16	8442118.2396	4467539	7390						

Հ Ո Ղ Ա Ս Տ Ա Մ Ի

Մակերեսը (քա.մ)

0.23 հա

Ծածկագիրը

002-006

Նպատակային նշանակությունը

արդյունաբերական

Չորհրդակցման նշանակությունը

արտատրվական

Հողմանած ծանրաբերելի

Ե. Ղալբյան

(Անուն, ազգանուն)

Պրավազիտման վկայականի համարը 019

տրման ակտ, անապիլի

05.12.2011

Հրավազման ակտի ակտի 39.110.56764

(վերականգնողական համար)

«Չափշին» ՍՊԸ

(անվանում)

Ստորագրություն

ԿՍ