

ՀԱՅԱՍՏԱՆԻ ՀԱՆՐԱՊԵՏՈՒԹՅԱՆ ԿԱՌԱՎԱՐՈՒԹՅՈՒՆ  
Ո Ր Ո Շ ՈՒ Մ

2009թվական N \_\_\_\_ - Ն

ՀՈԴԵՐԻ ԿԱՏԵԳՈՐԻԱՆ ՓՈԽԵԼՈՒ ՄԱՍԻՆ

Հայաստանի Հանրապետության կառավարությունը ո Ր Ո Շ ՈՒ Մ է.

1. Հայաստանի Հանրապետության կառավարության 2002 թվականի հունիսի 13-ի N 813-Ն որոշմամբ հաստատված՝ Հայաստանի Հանրապետության Գեղարքունիքի մարզի Լճաշենի գյուղական համայնքի հողերի օգտագործման ժամանակավոր սխեմայում՝ համաձայն հավելվածի, քաղաքացիների սեփականությունը հանդիսացող՝ գյուղատնտեսական նշանակության 0.3 հեկտար այլ հողերը՝ փոխադրել հատուկ պահպանվող տարածքների կատեգորիա՝ հանգստի համար:

2. Առաջարկել Հայաստանի Հանրապետության Գեղարքունիքի մարզի Լճաշենի գյուղական համայնքի ղեկավարին՝

1) ապահովել հողամասի նպատակային նշանակության փոփոխման պահին առկա կադաստրային արժեքների տարբերության գանձումը, եթե հողամասի նպատակային նշանակության փոփոխումից հետո դրա կադաստրային արժեքն ավելի բարձր է, քան մինչև փոփոխումը.

2) սույն կետի 1-ին ենթակետով գանձված ֆինանսական միջոցներն ուղղել համայնքի հողերի գոտևորման և օգտագործման սխեմայի կամ գլխավոր հատակագծի կազմմանը:

3. Հայաստանի Հանրապետության Գեղարքունիքի մարզպետին՝

1) իրականացնել հսկողություն սույն որոշման 2-րդ կետի կատարման նկատմամբ.

2) սույն որոշման 1-ին կետում նշված հողամասերը 3 տարվա ընթացքում չկառուցապատելու դեպքում ներկայացնել սույն որոշումն ուժը կորցրած ճանաչելու վերաբերյալ Հայաստանի Հանրապետության կառավարության որոշման նախագիծ:

4. Սույն որոշումն ուժի մեջ է մտնում պաշտոնական հրապարակմանը հաջորդող օրվանից:

Գ Տ.



## Հ Ի Մ Ն Ա Վ Ո Ր ՈՒ Մ

### « ՀՈՂԵՐԻ ԿԱՏԵԳՈՐԻԱՆ ՓՈԽԵԼՈՒ ՄԱՍԻՆ» ՀՀ կառավարության որոշման նախագծի

ՀՀ հողային օրենսգրքի 7-րդ հոդվածի 2-րդ կետի պահանջներին համապատասխան հողերի նպատակային նշանակության փոփոխությունը կատարում է ՀՀ կառավարությունը՝ հողաշինարարական և քաղաքաշինական փաստաթղթերի հիման վրա:

ՀՀ Գեղարքունիքի մարզի Լճաշենի գյուղական համայնքի հողերի կատեգորիան փոխելու մասին ՀՀ կառավարության որոշման նախագծով նախատեսված է քաղաքացիների սեփականությունը հանդիսացող՝ գյուղատնտեսական նշանակության 0.3 հեկտար այլ հողերը՝ փոխադրել հատուկ պահպանվող տարածքների կատեգորիա՝ հանգստի համար նախատեսված քոթեջներ կառուցելու համար:

Նշված համայնքի հողերի օգտագործման ժամանակավոր սխեմայով հողերի կատեգորիան փոխելու մասին ՀՀ կառավարության որոշման նախագծով նախատեսված սխեման ՀՀ կառավարության քննարկմանն է ներկայացվել հողային օրենսգրքի /մասնավորապես 6-րդ, 7-րդ, 27-րդ, 28-րդ, 29-րդ, 57-րդ և 64-րդ հոդվածների/ պահանջներին համապատասխան և ՀՀ կառավարության 2001 թ. հունվարի 17-ի «Հողերի օգտագործման սխեմաներ կազմելու կարգը հաստատելու մասին» N 30 որոշման 1-ին կետի «բ» ենթակետով սահմանված կարգով:

Միջգերատեսչական հանձնաժողովի եզրակացության հիման վրա հողերի կատեգորիան փոխելու մասին ժամանակավոր սխեման համաձայնեցվել և հաստատվել է Հայաստանի Հանրապետության քաղաքաշինության, գյուղատնտեսության, բնապահպանության նախարարությունների, ՀՀ պատմության և մշակույթի հուշարձանների պահպանության գործակալության, ՀՀ կառավարությանն առընթեր անշարժ գույքի կադաստրի պետական կոմիտեի կողմից:

Հողերի կատեգորիան փոխելու մասին համայնքի հողերի օգտագործման ժամանակավոր սխեմայի վերաբերյալ առկա են համայնքի ավագանու որոշումը՝ (սխեմային հավանություն տալու մասին), մարզպետի համաձայնությունը (մարզային հանձնաժողովի եզրակացության հիման վրա) :

Հողերի օգտագործման ժամանակավոր  
սխեմաների համաձայնեցման միջգերատեսչական  
հանձնաժողովի նախագահ

Վ. Տերտերյան



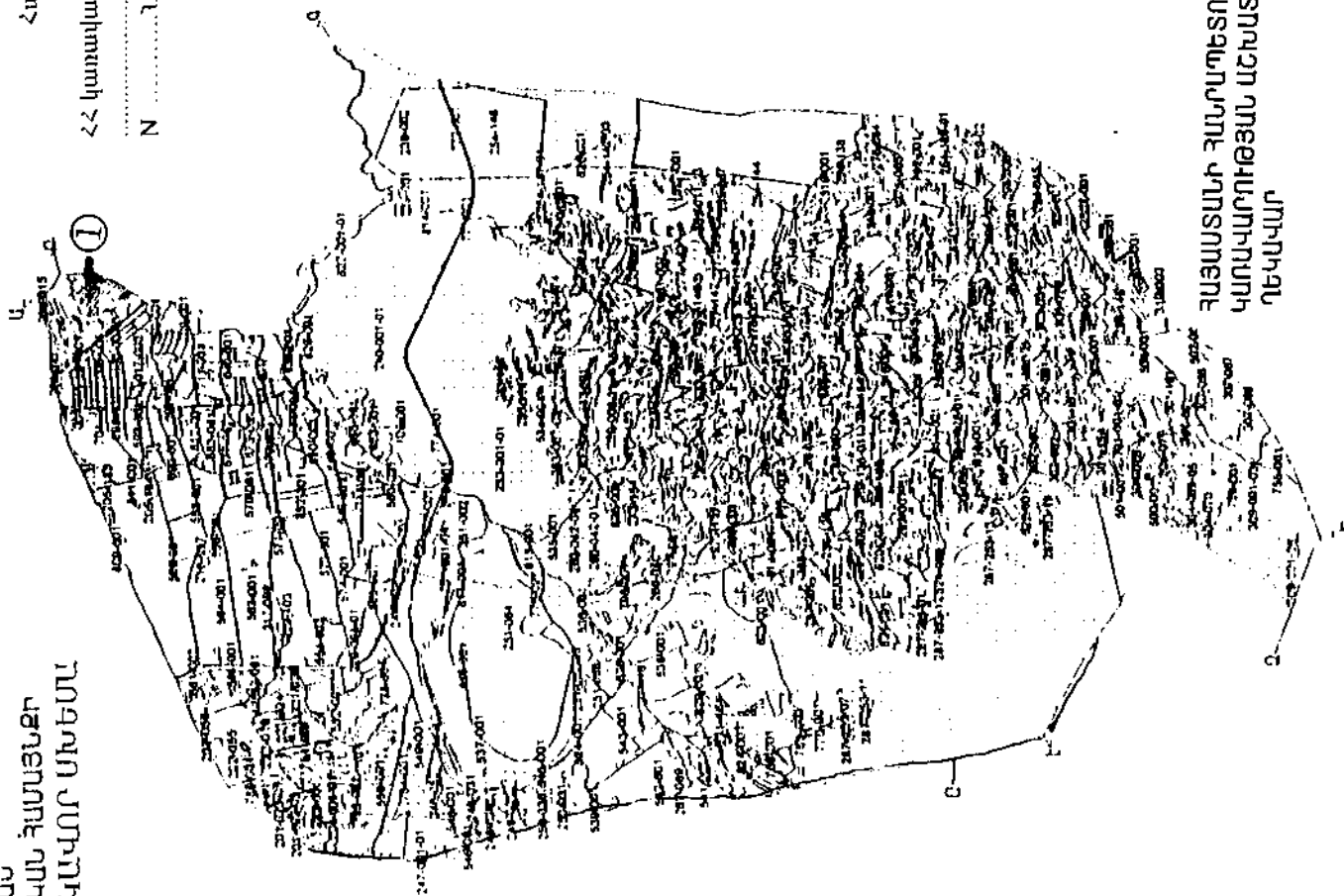
ՀԱՅԱՍՏԱՆԻ ՀԱՆՐԱՊԵՏՈՒԹՅԱՆ  
ԳԵՂԱՐՋՈՒՄԻ ՔԻՄԻԿԱԿԱՆ ԳՅՈՒՂԱԿԱՆ ՀԱՄԱՅՆՈՒ  
ՀՈՂՇՐԻ ՕԳՏԱԳՈՐԾԱՆ ԺԱՄԱՆԱԿԱԿՈՐ ՄԻՆԵՐԱԿԱՆ

Հավելված

ՀՀ կառավարություն 2009թվականի

.....ի.,

N ..... Ն. ԴՐՈՋՄԱՆ



\* Ծանոթագրություն

① Հատուկ պահպանվող 0.3 հա

ՀԱՅԱՍՏԱՆԻ ՀԱՆՐԱՊԵՏՈՒԹՅԱՆ  
ԿԱՌԱՎԱՐՈՒԹՅԱՆ ԱՇԽԱՏԱՆԿԱԿՈՐ  
ԴԵՎՈՒՄ

Դ. ՄԱՐԿՈՍՅԱՆ



ԵԶՐԱԿԱՑՈՒԹՅՈՒՆ

ՀՀ վարչապետի 13.08.08թ. N599 որոշմամբ ստեղծված հողերի օգտագործման ժամանակավոր սխեմաների համաձայնեցման միջգերատեսչական հանձնաժողովի

Հանձնաժողովը 2009 թվականի մարտի 23-ի նիստում քննարկելով ՀՀ գերատեսչությունների մարզի պետության համայնքի հողերի օգտագործման ժամանակավոր սխեման, առաջարկում է այն ներկայացնել Հայաստանի Հանրապետության իրավասու նախարարությունների և գերատեսչությունների հաստատմանը:

Հանձնաժողովի նախագահ՝



Վ.Տերտերյան

քարտուղար՝



Ֆ.Եգորյան

անդամներ՝



Ռ.Ալակերյան



Ս.Պասյան



Ս.Գալստյան



Գ.Գյուրջյան



Լ.Շախվերդյան



Վ. Դանիելյան

Ֆ.Բաշոյան







ՀԱՅԱՍՏԱՆԻ ՀԱՆՐԱՊԵՏՈՒԹՅՈՒՆ  
ԳԵՂԱՐՔՈՒՆԻՔԻ ՄԱՐԶՊԵՏ

Ջ.Գալստ, Գ.Լուսավորչի փ.36

հեռ. /0264/ 2-10-45

N 11-1-863

«11» 11

2008թ.

ՀՈՂԵՐԻ ՕԳՏԱԳՈՐԾՄԱՆ ԺԱՄԱՆԱԿԱԿՈՐ  
ՍԽԵՄԱՆԵՐԻ ՀԱՄԱՁԱՅՆԵՑՄԱՆ  
ՄԻՋԳԵՐԱՏԵՍԶԱԿԱՆ ՀԱՆՁՆԱԺՈՂՈՎԻ  
ՆԱԽԱԳԱՀ՝ ՊԱՐՈՆ Կ. ՏԵՐՏԵՐՅԱՆԻՆ

Հարգելի պարոն Տերտերյան:

Մեր դրական եզրակացությամբ Ձեր համաձայնեցմանն է ներկայացվում ՀՀ Գեղարքունիքի մարզի Լճաշեն համայնքի վարչական սահմաններում գտնվող Խոսրով Ասլանյանին սեփականության իրավունքով պատկանող գյուղատնտեսական նշանակության հողամասի նպատակային նշանակությունը փոխելու մասին առաջարկը (կցվում է):

Հարգանքով՝

Է. Պարոնյան  
Է. ՊԱՐՈՆՅԱՆ



## Ք Ա Ղ Վ Ա Ծ Ք

ՀՀ ԳԵՂԱՐՔՈՒՄԻՔԻ ՄԱՐԶԻ ԼՃԱՇԵՆ ԳՅՈՒՂԱԿԱՆ ՀԱՄԱՅՆՔԻ  
ԱՎԱԳԱՆՈՒ 20.10. 2008 Թ. ՆԻՍՏԻ ԹԻՎ 6 ԱՐՁԱՆԱԳՐՈՒԹՅՈՒՆԻՑ

ՀՀ Գեղարքունիքի մարզի Լճաշեն գյուղական համայնքի ավագանու քննարկմանը յղվեց համայնքի վարչական սահմաններում գտնվող Խոսրով Ասլանյանին սեփականության իրավունքով պատկանող գյուղատնտեսական նշանակության 0.3 հեկտար այլ հողերը հատուկ պահպանվող տարածքների հողերի կատեգորիա փոխադրելու հարցը:

Նշվեց, որ վերը նշված գյուղատնտեսական նշանակության հողամասը ցածրարժեք հողատեսք է, նպատակահարմար է նշված տարածքի վրա կազմակերպել բնակչության հանգստի համար նախատեսված օբյեկտների (քոթեջներ) կառուցում, ինչը հնարավորություն կտա մոր աշխատատեղերի ստեղծմանը և հողամասի արդյունավետ օգտագործմանը:

Համայնքի ավագանին որոշում է

1. ՀՀ Գեղարքունիքի մարզի Լճաշեն համայնքի վարչական սահմաններում գտնվող Խոսրով Ասլանյանին սեփականության իրավունքով պատկանող գյուղատնտեսական նշանակության 0.3 հեկտար այլ հողերը փոխադրել հատուկ պահպանվող տարածքների հողերի կատեգորիա հանգստի համար նախատեսված օբյեկտներ (քոթեջներ) կառուցելու համար:

2. Խնդրել ՀՀ Գեղարքունիքի մարզպետին սույն որոշումը ներկայացնելու ՀՀ կառավարության հաստատմանը:

ՀԱՄԱՅՆՔԻ ՂԵԿԱՎԱՐ՝ Կ. ՄԱՐԳԱՐՅԱՆ

ՔԱՐՏՈՒՂԱՐ



ՀԱՐՈՒԹՅՈՒՆՅԱՆ



ք. Գավառ

Տեղի ունեցավ հողերի օգտագործման ժամանակավոր սխեմաների կազմման աշխատանքները համակարգող հանձնաժողովի նիստ, մասնակցությամբ Պողոսյան Ն. – մարզպետ՝ հանձնաժողովի նախագահ, Ստեփանյան Է – մարզպետարանի աշխատակազմի հողաշինարարության և հողօգտագործման բաժնի վարիչ, Կրոյան Բ. – մարզպետարանի աշխատակազմի քաղաքաշինության վարչության ճարտարապետության բաժնի վարիչ Համբարձումյան Հ. – մարզպետարանի աշխատակազմի բնապահպանության վարչության պետ, Հագեյան Ն. – ՀՀ Պատմության և մշակույթի հուշարձանների պահպանության գործակալության Գեղարքունիք-Կոտայք տարածքային բաժնի գլխավոր մասնագետ, Բուրումյան Խ. – մարզպետարանի աշխատակազմի քաղաքաշինության վարչության մասնագետ, Դուրշուդյան Մ. – մարզպետարանի աշխատակազմի հողաշինարարության և հողօգտագործման բաժնի վարիչի տեղակալ, հանձնաժողովի քարտուղար:


Օրակարգում. Լճաշեն համայնքի վարչական սահմաններում գտնվող Խոսրով Ասլանյանին սեփականության իրավունքով պատկանող գյուղատնտեսական նշանակության 0.3 հա հողամասը հատուկ պահպանվող տարածքների հողերի կատեգորիա փոխադրելու հարցը:


Արտահայտվեցին - Է. Ստեփանյան, , Մ. Դուրշուդյան:


Որոշեցին - Բավարարել Լճաշեն համայնքի վարչական սահմաններում գտնվող Խոսրով Ասլանյանին սեփականության իրավունքով պատկանող գյուղատնտեսական նշանակության 0.3 հա հողամասը հատուկ պահպանվող տարածքների հողերի կատեգորիա փոխադրելու խնդրանքը և այն սահմանված կարգով ներկայացնել ՀՀ կառավարության քննարկմանը:


ՀԱՆՁՆԱԺՈՂՈՎԻ ՆԱԽԱԳԱՀ՝


 Ս. ՊՈՂՈՍՅԱՆ


 Է. ՍՏԵՓԱՆՅԱՆ

 Հ. ՀԱՄԲԱՐԶՈՒՄՅԱՆ

 Բ. ԿՐՈՅԱՆ

 Ն. ՀԱԶԵՅԱՆ

 Մ. ԴՈՒՐՇՈՒԴՅԱՆ

 Խ. ԲՈՒՐՈՒՄՅԱՆ



## ԲԱՑԱՏՐԱԳԻՐ

ՀՀ Գեղարքունիքի մարզի Լճաշեն համայնքի վարչական սահմաններում գտնվող Խոսրով Ասլանյանին սեփականության իրավունքով պատկանող գյուղատնտեսական նշանակության 0.3 հեկտար այլ հողերը փոխադրել հատուկ պահպանվող տարածքների հողերի կատեգորիա հանգստի համար նախատեսված օբյեկտներ (քոթեջներ) կառուցելու համար, քանի որ վերը նշված գյուղատնտեսական նշանակության հողամասը ցածրարժեք հողատեսք է, նպատակահարմար է նշված տարածքի վրա կազմակերպել բնակչության հանգստի համար նախատեսված օբյեկտների կառուցում, ինչը հնարավորություն կտա նոր աշխատատեղերի ստեղծմանը և հողամասի արդյունավետ օգտագործմանը (ուստակագծում եզրագծված է կանաչ գույնով, «Պ» տարբերանշանով):

ՀԱՄԱՅՆՔԻ ՂԵԿԱՎԱՐՈՒՄԻ ՍԱՐԳԱՐՅԱՆ







Զ. Գրադարան  
 Օրագրի ամսագրի հարկ  
 Երևանի քաղաքի քաղաքապետի  
 Կարգադրություն  
 16.09.08թ.

Գնչարժուհի Եսրայի  
 և ծառերի գնչարժուհի  
 արարել Գ. Մարգարյանի  
 և նրա գնչի բնակիչ  
 Թուրքիա Նույնիսի

Պրծում

2006 թ. և ծառերի հանձնարարի պատճառով  
 կազմող հանձնաժողովի օրենքով սահմանված  
 կարգով գնել, եւ 3000 \$<sup>2</sup> հաշվառում հանձնար  
 ցույթ կապակցությամբ հանձնար: Գնարկի պայմաններ  
 պարզել, և, որ այդ պայմանները գնչարժուհի  
 կան և ճշմարտացի են: Թուրքիա եւ 2-րդ  
 եւ արժեքի որոշումը չեղում փոխել, հաշվառում  
 կարգից որոշում հանձնար ցույթ կապակցությամբ  
 և փոխելու կարգով հանձնար:

Պրծում: Նույն / Գր. Նույնիսի /  
 16.09.08թ.

Լ. Մարգարյան  
 Ստորագրված 16.09.2008  
 թիվ N 124 Գործ N 607



ՆԱՅԱՍՏԱՆԻ ՆԱՐԱԴԵՏՈՒԹՅՈՒՆ



# ՎԿԱՅԱԿԱՆ

ԱՆՇԱՐԺ ԳՈՒՅՔԻ  
ՍԵՓԱԿԱՆՈՒԹՅԱՆ  
(ՕԳՏԱԳՈՐԾՄԱՆ) ԻՐԱՎՈՒՆՔԻ  
ԳՐԱՆՅՄԱՆ

ԿԿԱՅԱԿԱՆԸ ՏՐԿԱԾ Է

Մեղանկարյան

(սեփականության կամ ռազմագործման)

ԻՐԱՎՈՒՆՔՈՎ

Հունյադ Կարանյան

(սեփականատիրոջ (ռազմագործողի) անունը (անվանումը))

Գեղարքունիք

Սարգս. թ.

Հունյադ

Կարանյան

(անշարժ գույքի գտնվելու վայրը (հասցեն), անվանումը)

ՆԿԱՏԱՍԱՐ

Հունյադյան և Կարանյանի պարտավորությունների համաձայնագրի

(անշարժ գույքի ձեռքբերման իրավունքը հաստատող փաստաթղթի անվանումը)

Մեղանկարյան Կարանյան 20.07.2006թ. № 839

ՀԻՄԱՆ ԿՐԱ

ԳՐԱՆՑՎԱԾ Է ՀԱՅԱՍՏԱՆԻ ՀԱՆՐԱՊԵՏՈՒԹՅԱՆ ԿԱՌԱՎԱՐՈՒԹՅԱՆՆ ԱՌԵՆԹԵՐ  
ԱՆՇԱՐԺ ԳՈՒՅՔԻ ԿԱՂԱՍՏՈՒ ՊԵՏԱԿԱՆ ԿՈՄԻՏԵԻ, ԳՈՒՅՔԻ ՆԿԱՏԱՍԱՐ  
ԻՐԱՎՈՒՆՔՆԵՐԻ ՊԵՏԱԿԱՆ ԳՐԱՆՑՄԱՆ ՄԻԱՍՏԱԿԱՆ  
4-9/ ՄԱՅՑԱՆԻ \_\_\_\_\_ ՀԱՄԱՐԻ ՏԱԿ:

ՍՈՒՅՆ ԿԿԱՅԱԿԱՆԸ ԿԱԶՄՎԱԾ Է ԵՐԿՈՒ ՕՐԻՆԱԿԻՑ. ՄԵԿԸ ՏՐԿՈՒՄ Է ՄԵՓԱԿԱՆԱՏԻՐՈՋԸ  
(ՕԳՏԱԳՈՐԾՈՂԻՆ), ՄՅՈՒՄԸ ՊԱՅՎՈՒՄ Է ՀԱՅԱՍՏԱՆԻ ՀԱՆՐԱՊԵՏՈՒԹՅԱՆ  
ԿԱՌԱՎԱՐՈՒԹՅԱՆՆ ԱՌԵՆԹԵՐ ԱՆՇԱՐԺ ԳՈՒՅՔԻ ԿԱՂԱՍՏՈՒ ՊԵՏԱԿԱՆ ԿՈՄԻՏԵԻ  
ՏԱՐԱԾՔԱՅԻՆ ՍՏՈՐԱԲԱԺԱՆՈՒՄՈՒՄ:

ՀԱՅԱՍՏԱՆԻ ՀԱՆՐԱՊԵՏՈՒԹՅԱՆ ԿԱՌԱՎԱՐՈՒԹՅԱՆՆ  
ԱՌԵՆԹԵՐ ԱՆՇԱՐԺ ԳՈՒՅՔԻ ԿԱՂԱՍՏՈՒ ՊԵՏԱԿԱՆ  
ԿՈՄԻՏԵԻ ՏԱՐԱԾՔԱՅԻՆ ՍՏՈՐԱԲԱԺԱՆՄԱՆ

ՂԵԿԱԿԱՐ

Սեդրակ Կարանյան

(ստորագրությունը)

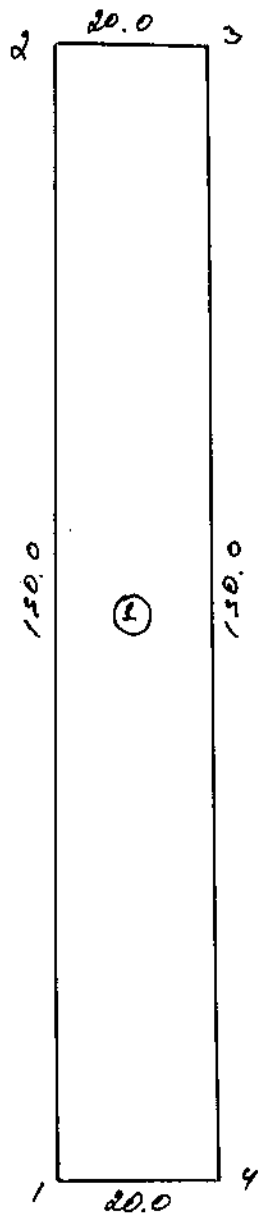
Կ. Տ.

« 24 » \_\_\_\_\_ 07 \_\_\_\_\_ 2006 թ.

1055434

# ՀՈՂԱՄԱՍԻ ՀԱՏԱԿԱԳԻԾԸ

(մասշտաբը)



1 հողամաս

1-2	150.0	
2-3	20.0	
3-4	150.0	
4-1	20.0	

Կատարող

(ստորագրություն)



## ՀՈՂԱՄԱՍԻ ՏՎՅԱԼՆԵՐԸ

ԿԱՂԱՍՏՐԱՅԻՆ ՀԱՄԱՐԸ 03 - 004 - 040  
 ՆՊԱՏԱԿԱՅԻՆ ՆՇԱՆԱԿՈՒԹՅՈՒՆԸ Քննարկարար  
 ՕԳՏԱԳՈՐԾՄԱՆ ՆՊԱՏԱԿԸ հաշվառում  
 ՀՈՂԱՄԱՍԻ ԶԱԾԸ (հա) 0.3 հա  
 ԻՐԱՎՈՒՆՔԻ ՏԵՍԱԿԸ Սեփականություն

## ՇԵՆՔԻ ՏՎՅԱԼՆԵՐԸ

ԿԱՂԱՍՏՐԱՅԻՆ ՀԱՄԱՐԸ \_\_\_\_\_  
 ՆՊԱՏԱԿԱՅԻՆ ՆՇԱՆԱԿՈՒԹՅՈՒՆԸ \_\_\_\_\_  
 ՕԳՏԱԳՈՐԾՄԱՆ ՆՊԱՏԱԿԸ \_\_\_\_\_  
 ՄԱԿԵՐԵՍԸ (քառ. մ.) \_\_\_\_\_  
 ԻՐԱՎՈՒՆՔԻ ՏԵՍԱԿԸ \_\_\_\_\_

## ՇԻՆՈՒԹՅԱՆ ՏՎՅԱԼՆԵՐԸ

Զ/Զ	ԿԱՂԱՍՏՐԱՅԻՆ ՀԱՄԱՐԸ	ՕԳՏԱԳՈՐԾՄԱՆ ՆՊԱՏԱԿԸ	ՄԱԿԵՐԵՍԸ (քառ. մ.)	ԻՐԱՎՈՒՆՔԻ ՏԵՍԱԿԸ

Լրացուցիչ նշումներ, փոփոխություններ \_\_\_\_\_  
 \_\_\_\_\_  
 \_\_\_\_\_  
 \_\_\_\_\_  
 \_\_\_\_\_  
 \_\_\_\_\_  
 \_\_\_\_\_  
 \_\_\_\_\_  
 \_\_\_\_\_

Կատարողներ՝

(ստորագրությունները)



*[Handwritten signature]*

# ԻՐԱՂԻՐՈՒԹՅԱՆ ՀԱՏԱԿԱԳԻԾ

Գեղարքունիք մարզի Լճաշեն համայնք

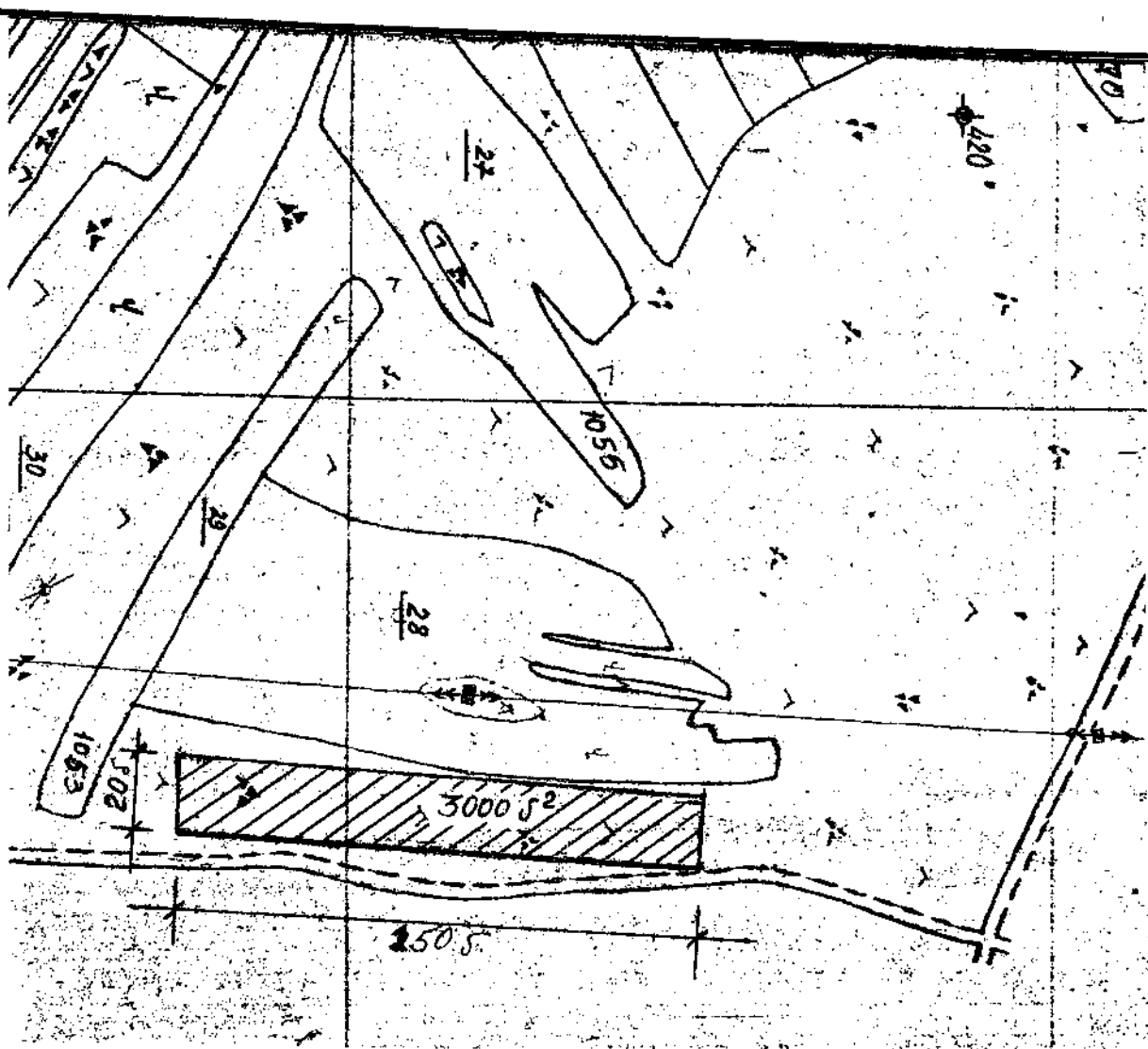
3000

թ.մ.

Բոսորա հախոբի Մայրաքաղաք

սեփականատիրոջ, օգտագործողի, վարձակալի  
նախնադրական  
ապրանք  
ազգանուն  
հայրանուն

M 1:



Սահմանակից հողօգտագործողներ


Պայմ. նշաններ

Հաստատում են՝ համայնքի ղեկավար՝



Մարտիրոսյան

Կարսյան

Քաղաք

2006 թ.






## Տ Ե Ղ Ե Կ Ա Ն Ք

Տրվում է առ այն, որ Գեղարքունիքի մարզի Լճաշեն համայնքի վարչական սահմաններում գտնվող գյուղատնտեսական նշանակության իս. Ասլանյանին պատկանող 0.3 հա հողատարածքում գազի ենթակառուցվածքներ չկան, հիշատակված հողատարածքի նպատակային նշանակությունը փոխելու հետ կապված մեր ընկերությունը տալիս է իր համաձայնությունը:

«Հայրուստացալուր» ՓԲԸ  
Սևանի գրասենյակում



Դ.ԴԱԿԹՅԱՆ



ն սխեմա

## Տ Ե Ղ Ե Կ Ա Ն Ք


Տրվում է առ այն, որ Գեղարքունիքի մարզի Լճաշեն համայնքի վարչական սահմաններում գտնվող գյուղատնտեսական նշանակության Խ. Ասլանյանին պատկանող 0.3 հա հողատարածքի նպատակային նշանակությունը փոխելու համար էլ ցանցերի և ենթակառուցվածքների գծով խոչընդոտներ չկան:

«Հայաստանի էլ ցանցեր» ՓԲԸ

«ԳԵՂԱՄԱ» մասնաճյուղի

«ՆԵՎԱՆ» էլ ցանցի տնօրեն

Լ. Իվանյան



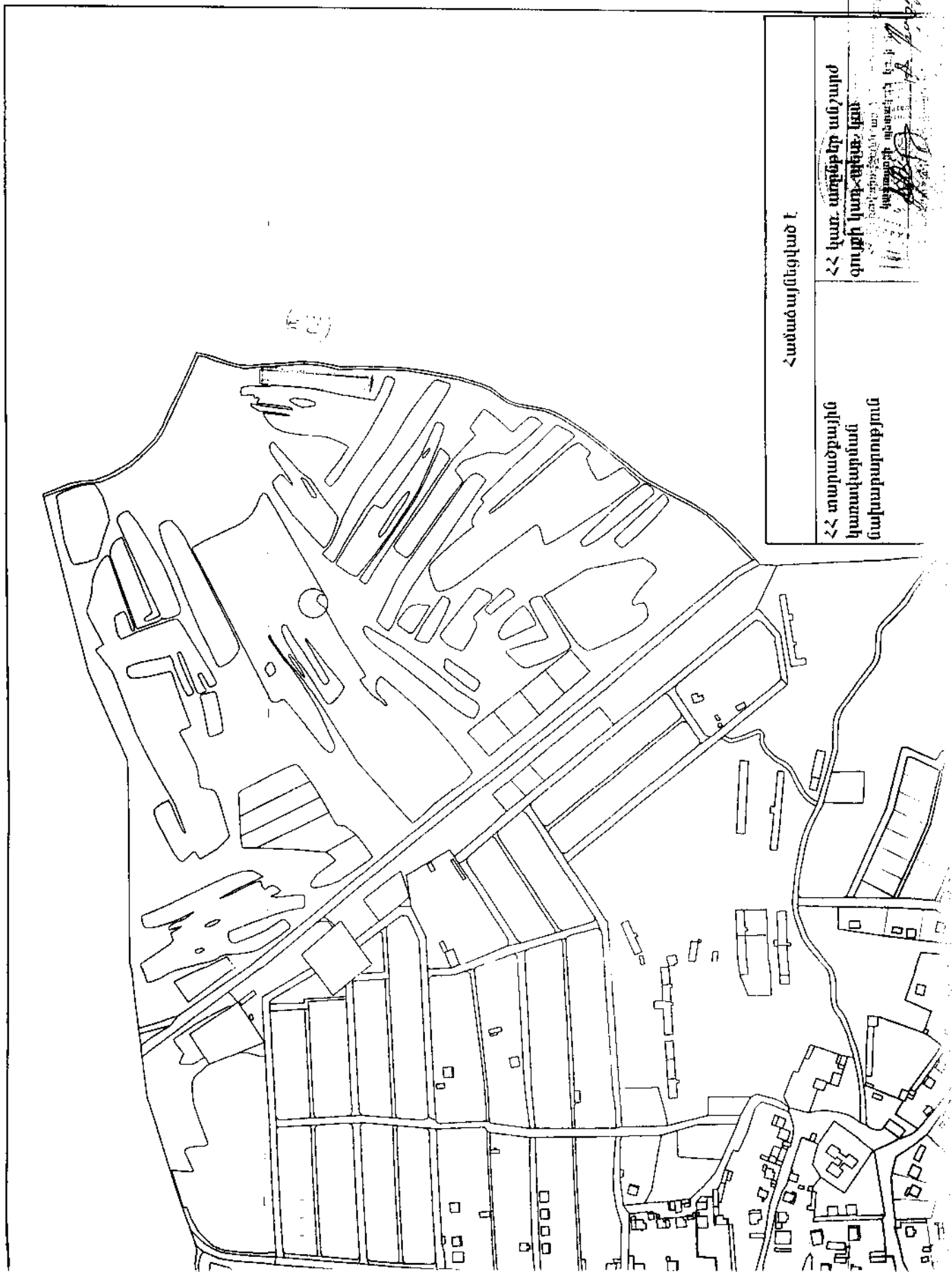


Շր  
դր սխեմա

27 հուն/1998







ՀՀ կառ. սահմանադր. և  
քաղ. օրենքի համաձայն  
ՀՀ կառ. սահմանադր. և  
քաղ. օրենքի համաձայն

Համայնքապետարան

Գյումրի քաղաքի  
քաղաքապետարանի  
հրամանագրով









[illegible]





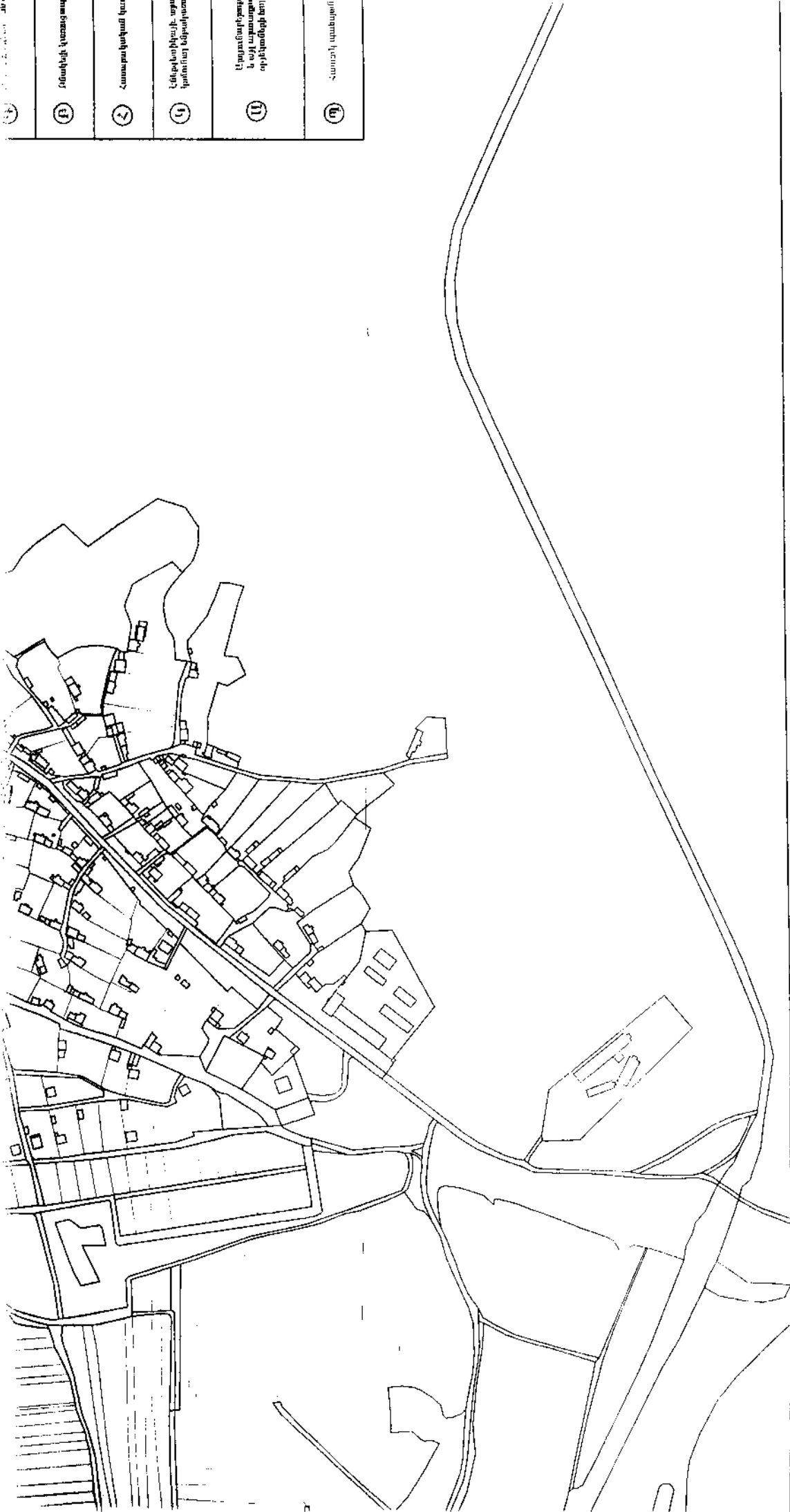








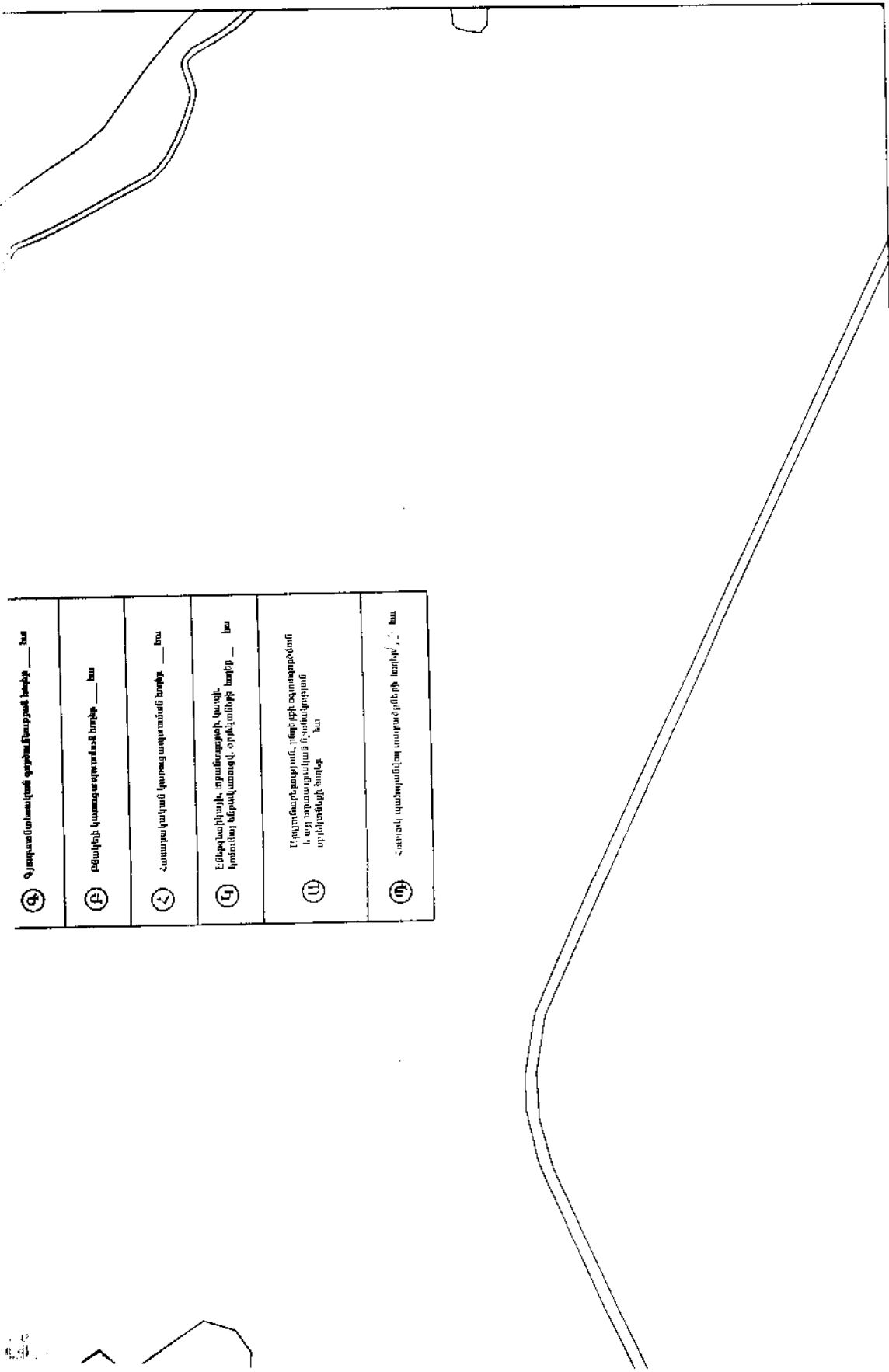
Handwritten notes and markings at the top of the page, including a large 'X' and various illegible characters.



1	2	3	4	5	6
7	8	9	10	11	12
13	14	15	16	17	18
19	20	21	22	23	24
25	26	27	28	29	30
31	32	33	34	35	36
37	38	39	40	41	42
43	44	45	46	47	48
49	50	51	52	53	54
55	56	57	58	59	60
61	62	63	64	65	66
67	68	69	70	71	72
73	74	75	76	77	78
79	80	81	82	83	84
85	86	87	88	89	90
91	92	93	94	95	96
97	98	99	100	101	102
103	104	105	106	107	108
109	110	111	112	113	114
115	116	117	118	119	120
121	122	123	124	125	126
127	128	129	130	131	132
133	134	135	136	137	138
139	140	141	142	143	144
145	146	147	148	149	150
151	152	153	154	155	156
157	158	159	160	161	162
163	164	165	166	167	168
169	170	171	172	173	174
175	176	177	178	179	180
181	182	183	184	185	186
187	188	189	190	191	192
193	194	195	196	197	198
199	200	201	202	203	204
205	206	207	208	209	210
211	212	213	214	215	216
217	218	219	220	221	222
223	224	225	226	227	228
229	230	231	232	233	234
235	236	237	238	239	240
241	242	243	244	245	246
247	248	249	250	251	252
253	254	255	256	257	258
259	260	261	262	263	264
265	266	267	268	269	270
271	272	273	274	275	276
277	278	279	280	281	282
283	284	285	286	287	288
289	290	291	292	293	294
295	296	297	298	299	300
301	302	303	304	305	306
307	308	309	310	311	312
313	314	315	316	317	318
319	320	321	322	323	324
325	326	327	328	329	330
331	332	333	334	335	336
337	338	339	340	341	342
343	344	345	346	347	348
349	350	351	352	353	354
355	356	357	358	359	360
361	362	363	364	365	366
367	368	369	370	371	372
373	374	375	376	377	378
379	380	381	382	383	384
385	386	387	388	389	390
391	392	393	394	395	396
397	398	399	400	401	402
403	404	405	406	407	408
409	410	411	412	413	414
415	416	417	418	419	420
421	422	423	424	425	426
427	428	429	430	431	432
433	434	435	436	437	438
439	440	441	442	443	444
445	446	447	448	449	450
451	452	453	454	455	456
457	458	459	460	461	462
463	464	465	466	467	468
469	470	471	472	473	474
475	476	477	478	479	480
481	482	483	484	485	486
487	488	489	490	491	492
493	494	495	496	497	498
499	500	501	502	503	504
505	506	507	508	509	510
511	512	513	514	515	516
517	518	519	520	521	522
523	524	525	526	527	528
529	530	531	532	533	534
535	536	537	538	539	540
541	542	543	544	545	546
547	548	549	550	551	552
553	554	555	556	557	558
559	560	561	562	563	564
565	566	567	568	569	570
571	572	573	574	575	576
577	578	579	580	581	582
583	584	585	586	587	588
589	590	591	592	593	594
595	596	597	598	599	600
601	602	603	604	605	606
607	608	609	610	611	612
613	614	615	616	617	618
619	620	621	622	623	624
625	626	627	628	629	630
631	632	633	634	635	636
637	638	639	640	641	642
643	644	645	646	647	648
649	650	651	652	653	654
655	656	657	658	659	660
661	662	663	664	665	666
667	668	669	670	671	672
673	674	675	676	677	678
679	680	681	682	683	684
685	686	687	688	689	690
691	692	693	694	695	696
697	698	699	700	701	702
703	704	705	706	707	708
709	710	711	712	713	714
715	716	717	718	719	720
721	722	723	724	725	726
727	728	729	730	731	732
733	734	735	736	737	738
739	740	741	742	743	744
745	746	747	748	749	750
751	752	753	754	755	756
757	758	759	760	761	762
763	764	765	766	767	768
769	770	771	772	773	774
775	776	777	778	779	780
781	782	783	784	785	786
787	788	789	790	791	792
793	794	795	796	797	798
799	800	801	802	803	804
805	806	807	808	809	810
811	812	813	814	815	816
817	818	819	820	821	822
823	824	825	826	827	828
829	830	831	832	833	834
835	836	837	838	839	840
841	842	843	844	845	846
847	848	849	850	851	852
853	854	855	856	857	858
859	860	861	862	863	864
865	866	867	868	869	870
871	872	873	874	875	876
877	878	879	880	881	882
883	884	885	886	887	888
889	890	891	892	893	894
895	896	897	898	899	900
901	902	903	904	905	906
907	908	909	910	911	912
913	914	915	916	917	918
919	920	921	922	923	924
925	926	927	928	929	930
931	932	933	934	935	936
937	938	939	940	941	942
943	944	945	946	947	948
949	950	951	952	953	954
955	956	957	958	959	960
961	962	963	964	965	966
967	968	969	970	971	972
973	974	975	976	977	978
979	980	981	982	983	984
985	986	987	988	989	990
991	992	993	994	995	996
997	998	999	1000	1001	1002

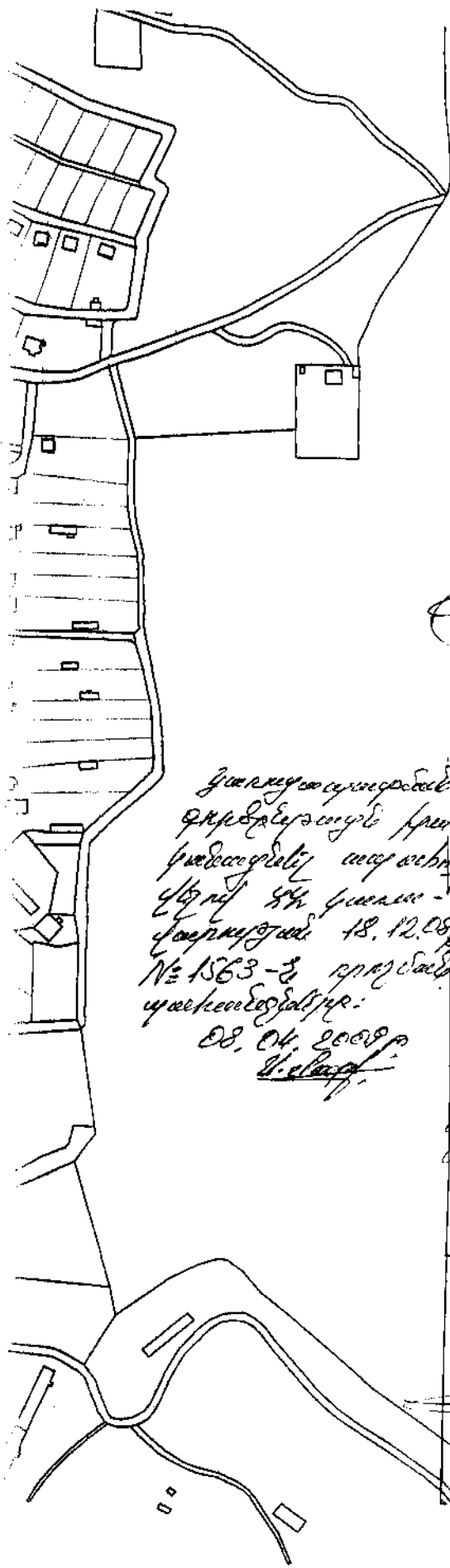


Handwritten signature and text at the top right of the page.



10	10. Գրքի անվանումը և հեղինակի անունը
11	11. Գրքի խմբագրության անունը և հեղինակի անունը
12	12. Գրքի խմբագրության հասցեն և հեղինակի անունը
13	13. Գրքի խմբագրության հեղինակի անունը
14	14. Գրքի խմբագրության հեղինակի անունը





ՀՀ տարածքային  
կառավարման  
նախարարություն

ՀՀ կառ. արդյունքի անշարժ  
գույքի կադ. պետ. կոդ

ՀՀ բնապահպանության  
նախարարություն

ՀՀ պատմ. և մշակ. հուշարժ.  
պահպ. վարչություն

ՀՀ գյուղ. նախարարություն

ՀՀ Գեղարքունիքի մարզպետ


ՀՀ քաղաքաշինության  
նախարարություն

Լճաճիկ համայնքի ղեկավար

ՀՀ Էներգետիկայի և բնական  
պաշարների նախարարություն

ՀՀ Էկոնոմիկայի  
նախարարություն

Համայնքապետարան  
Գործընկերության համաձայն  
կազմակերպելու ապագայ  
վերջին հին կառու-  
վածությունը 18.12.08  
№1563-Յ որոշման  
պահանջներով:  
08.04.2008թ.  
Ս. Սարգսյան



Ստորագրություն  
30.05.2005թ.

Ստորագրություն  
12.05.09թ.

Ստորագրություն  
09.05.2010



Ստորագրություն  
08.04.2008թ.

Ստորագրություն  
Ստորագրություն



Ստորագրություն

