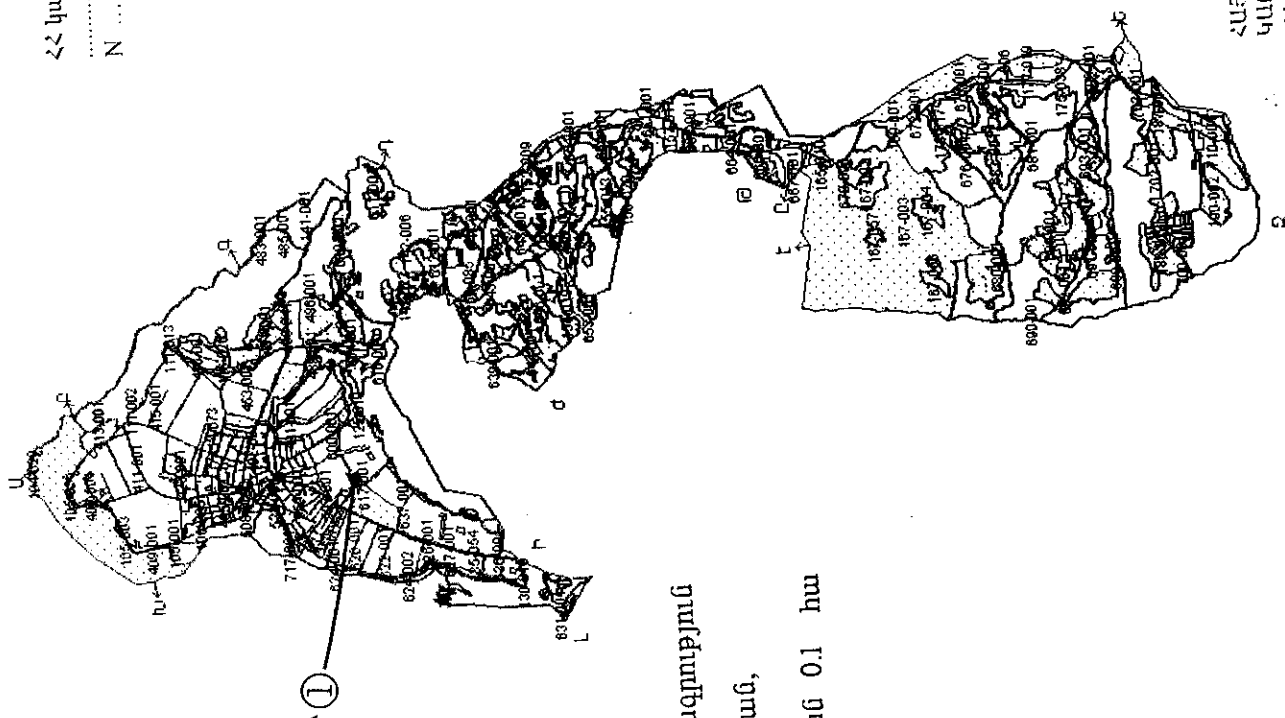


ՀՀ կառավարության 2009թվականի  
.....ի,  
N .....Ն որոշման

**ԵՄԻՈՒԴԱՆ**



ՀԱՅԱՍՏԱՆԻ ՀԱՆՐԱՊԵՏՈՒԹՅԱՆ  
ՄԱՐԶԻ ԱՌԱՋ ԿՐԹԱԳՐԱԴԱՐԱՆԻ  
ԿՈՄԻՏԵ

[illegible]

① Արդյունաբերություն,  
ընդերքօգտագործման օլ հա

ԱՅԽԱՏԱՅԻՆ ԿԵՆՏՐՈՆ

ՀՀ վարչապետի 14.10.08 թ. N 803-Ա որոշմամբ ստեղծված հողերի օգտագործման ժամանակավոր սխեմաների համաձայնեցման միջգերատեսչական հանձնաժողովի.

Հանձնաժողովը 2008 թվականի դեկտեմբերի 2-ի նիստում քննարկելով Հոռու մարզի Դսեշի համայնքի հողերի օգտագործման ժամանակավոր սխեմայում կատարվող փոփոխությունների վերաբերյալ նյութերը, առաջարկում է ներկայացնել Հայաստանի Հանրապետության իրավասու մախարարությունների և գերատեսչությունների հաստատմամբ:

Հանձնաժողովի նախագահ՝ Վ. Տերտերյան Վ. Տերտերյան

քարտուղար՝ Զ. Կյու Զ. Կյու

անդամներ՝  
Ս. Պապյան Ս. Պապյան  
Կ. Բալ Կ. Բալստյան  
Գ. Գյուրջյան Գ. Գյուրջյան  
Լ. Շահվերդյան Լ. Շահվերդյան  
Բ. Բաշոյան Բ. Բաշոյան



ՀԱՅԱՍՏԱՆԻ ՀԱՆՐԱՊԵՏՈՒԹՅՈՒՆ  
ԼՈՒՈՒ ՄԱՐԶՊԵՏԱՐԱՆ

Հեռ. 4-61-92  
Fax 2-28-77

Բ. Վանաձոր, Հայրի հրապարակ

N. 029/2438-01

« 22 » 09 2008 թ.

ՀՀ ՏԿՆ ԱՌԱՋԻՆ ՏԵՂԱԿԱԼ,  
ՀՈՂԵՐԻ ՕԳՏԱԳՈՐԾՄԱՆ ԺԱՄԱՆԱԿԱՎՈՐ  
ՄԽԵՄԱՆԵՐԻ ՀԱՄԱՁԱՅՆԵՑՄԱՆ  
ՄԻՋԳԵՐԱՏԵՍՉԱԿԱՆ ՀԱՆՁՆԱԺՈՂՈՎԻ  
ՆԱԽԱԳԱՀ ՊԱՐՈՆ Վ.ՏԵՐՏԵՐՅԱՆԻՆ

Հարգելի պարոն Տերտերյան

Ներկայացնում եմ ՀՀ Լոռու մարզի Դսեղ համայնքի հողերի օգտագործման  
ժամանակվոր սխեման, 7 օրինակից, քարի վերամշակման արտադրամաս կառուցելու  
համար հողի նպատակային նշանակությունը փոփոխելու և ՀՀ կառավարության  
քննարկմանը ներկայացնելու նպատակով:

ՄԱՐԶՊԵՏ *Վ. Զոյա* Ա.ՔՈՉԱՐՅԱՆ



ՀԱՅԱՍՏԱՆԻ ՀԱՆՐԱՊԵՏՈՒԹՅՈՒՆ  
ԼՈՌՈՒ ՄԱՐԶՊԵՏ

Ո Ր Ո Շ ՈՒ Մ

12 հունիսի 2008թ. թիվ 199-Ա

ՀՀ ԼՈՌՈՒ ՄԱՐԶԻ ԴՍԵՂ ՀԱՄԱՅՆՔԻ ՀՈՂԵՐԻ  
ՕԳՏԱԳՈՐԾՄԱՆ ԺԱՄԱՆԱԿԱՎՈՐ ՍԽԵՄԱՅԻ ՄԱՍԻՆ

Համաձայն ՀՀ կառավարության 2001թ. հունվարի 17-ի «Հողերի օգտագործման սխեմաներ կազմելու կարգը հաստատելու մասին» թիվ 30 որոշմամբ հաստատված կարգի, հաշվի առնելով Դսեղ համայնքի ավագանու 2008թ. ապրիլի 28-ի թիվ 13 որոշումը և ղեկավարվելով ՀՀ նախագահի 06.05.97թ. «Հայաստանի Հանրապետության մարզերում պետական կառավարման մասին» ՆՀ-728 հրամանագրի 1.15 կետի «դ» ենթակետով՝

Տալ համաձայնություն Դսեղ համայնքի հողերի օգտագործման ժամանակավոր սխեմային:

/ ՀՀ ԼՈՌՈՒ ՄԱՐԶՊԵՏ  
2008թ. հունիսի 12  
ք. Վանաձոր

Ա. ԽՈՉԱՐՅԱՆ

ՀՈՂԵՐԻ ՕԳՏԱԳՈՐԾՄԱՆ ԺԱՄԱՆԱԿԱԿՈՐ ՍԽԵՄԱՆԵՐԻ ԿԱԶՄՄԱՆ  
ԱՇԽԱՏԱՆՔՆԵՐԸ ՀԱՄԱԿԱՐԳՈՂ ՀԱՆՁՆԱԺՈՂՈՎԻ ՆԻՍՏԻ

ԱՐՁԱՆԱԳՐՈՒԹՅՈՒՆ ԹԻՎ 98  
ք. Վանաձոր

16.05.2008

ԼՈՒՈՒ ՄԱՐԶԻ ԴՍԵՂ ՀԱՄԱՅՆՔԻ ՀՈՂԵՐԻ  
ՕԳՏԱԳՈՐԾՄԱՆ ԺԱՄԱՆԱԿԱԿՈՐ ՍԽԵՄԱՅԻ ՄԱՍԻՆ

Քննարկելով համայնքի հողերի օգտագործման ժամանակավոր սխեման Լոռու մարզպետի 16 փետրվարի 2007թ. թիվ 23 կարգադրությամբ ստեղծված հանձնաժողովը որոշեց՝ Լոռու մարզի Դսեղ համայնքի հողերի օգտագործման ժամանակավոր սխեմայով նախատեսված գյուղատնտեսական նշանակության 0.1 հա վարելահող արդյունաբերության, ընդերքօգտագործման և այլ արտադրական նշանակության օբյեկտների կատեգորիա փոխադրվող հողամասերի վերաբերյալ տալ դրական եզրակացություն:

Ա.Քոչարյան

հանձնաժողովի նախագահ, Լոռու մարզպետ

Հանձնաժողովի անդամներ .

Ա. Վարդերեսյան

Լոռու մարզպետի տեղակալ

Վ.Բունիաթյան

մարզպետարանի  
գյուղատնտեսության և  
վարչության պետ

աշխատակազմի  
բնապահպանության

Վ.Անտոնյան

մարզպետարանի աշխատակազմի քաղաքաշինության վարչության պետ

Ռ.Քոչարյան

մարզպետարանի  
հողաշինության և հողօգտագործման բաժնի  
պետ

աշխատակազմի

## ՀԻՄՆԱԿՈՐՈՒՄ

Հայաստանի Հանրապետության Լոռու մարզի Դսեղ գյուղական համայնքի տարածքում Սուրեն Դալլաքյանին սեփականության իրավունքով պատկանող գյուղատնտեսական նշանակության 0.1 հա վարելահող քարի վերամշակման արտադրամաս կառուցելու նպատակով արդյունաբերության, ընդերքօգտագործման և այլ արտադրական նշանակության օբյեկտների հողերի կատեգորիա փոխադրելու վերաբերյալ

ՀՀ Լոռու մարզի Դսեղ գյուղական համայնքի հողերի օգտագործման ժամանակավոր սխեմայով նախատեսվում Դսեղ համայնքի բնակիչ Սուրեն Դալլաքյանի ընտանիքի 5 անձի համատեղ սեփականություն հանդիսացող 6050 ք.մ. վարելահողերից, ծածկագիր 125-105, 1000 ք.մ. փոխադրել արդյունաբերության, ընդերքօգտագործման և այլ արտադրական նշանակության օբյեկտների հողերի կատեգորիա՝ քարի վերամշակման արտադրամաս կառուցելու նպատակով: Հողամասը գտնվում է Դսեղի բնակավայրի սահմանագծից 300 մետր հեռավորության վրա, գյուղի հարավ արևմտյան մասում, ապահովված է կոմունիկացիաներով՝ մուտքի և ելքի ճանապարհով, կա ջրամատակարարման, ջրահեռացման և էլեկտրոէներգիայի մատակարարման հնարավորություն: Հողամասի սեփականատերը նշված հողամասից բացի, նույն տարածքի հարևանությամբ սեփականության իրավունքով ունի 1.387 հա վարելահող՝ ծածկագիր 125-102, որը լիովին բավական է գյուղացիական տնտեսություն վարելու համար և արտադրամասի կառուցումը չի խոչընդոտի տնտեսության գյուղգործունեությամբ զբաղվելուն: Հարկ է նշել, որ արտադրամասը նախատեսվել է կառուցել հողամասի այն հատվածում, որի բերքատվությունը շատ ցածր է և այդ հատվածում գյուղատնտեսությամբ զբաղվելը չափավետ չէ: Արտադրամասի կառուցմամբ համայնքում կստեղծվեն նոր աշխատատեղեր համայնքի բնակիչների համար և այն կնպաստի գյուղական համայնքում փոքր և միջին բիզնեսի կայացմանը:

Սույն ժամանակավոր սխեման ներկայացվել է ՀՀ փոխվարչապետ, տարածքային կառավարման նախարար Ա.Գևորգյանի 28.08.2008թ. թիվ 16/2650-08 գրության պահանջներին համապատասխան, հաշվի առնելով համայնքի և բնակչության, ինչպես նաև այդ ընտանիքի 5 անդամների շահերը:

ՀՈՂԱՇԽՆՈՒԹՅԱՆ և ՀՈՂՕԳՏԱԳՈՐԾՄԱՆ

ԲԱԺՆԻ ՊԵՏ

Ռ.ՔՈՉԱՐՅԱՆ

## ԲԱՑԱՏՐԱԳԻՐ

ՀՀ Լոռու մարզի Դսեղի գյուղական համայնքի բնակիչ Սուրեն Դալլաքյանի սեփականություն հանդիսացող վարելահողից 1000ք.մ արդյունաբերության, ընդերքօգտագործման և այլ արտադրական նշանակության օբյեկտների հողերի կատեգորիա փախադրելու վերաբերյալ լրացուցիչ հայտնում եմ, որ քարի մշակման արտադրամասի աշխատանքի համար նախատեսվում է օգտագործել մոտակա առվի ջրից, պոմպի միջոցով, փակ ցիկլով՝ չի լինելու կեղտաջրերի արտահոսք:


Քարի կտրման և մշակման պրոցեսում առաջացող ջրի հետ խառնված քարի փոշին պետք է հավաքվի ավազանի մեջ նստվածքի տեսքով, որը չորանալուց հետո նախատեսվում է օգտագործել որպես շինանյութ:

Էլեկտրասնուցման համար «Հայաստանի էլեկտրական ցանցեր» ՓԲԸ-ի կողմից տրված է տեխնիկական պայման, որի պատճեն ներկայացվում է:

Գլխավոր հատակագծում ցույց տրված էլեկտրահաղորդման գծերը գծված են սխեմատիկ, իսկ անվտանգության համար անհարժեշտ հեռավորությունը գծերից ստուգվել է տեխնիկական պայմանը տրամադրելու հետ միաժամանակ:

ՀՈՂԱՇԽՆՈՒԹՅԱՆ և ՀՈՂՕԳՏԱԳՈՐԾՄԱՆ  
ԲԱԺՆԻ ՊԵՏ

06.11.2008թ.

 Ռ.ՔՈՉԱՐՅԱՆ

ՀՀ, Երևան, Ա.Արմենակյան փող.127  
Հեռ. (3742)

N<sup>o</sup> ՏՊ -460-10(6)/0109  
«29» 09 2008 թ.

«Արմեն և Ռուսլան եղբայրներ» ՍՊԸ  
տնօրեն Ս.Դալլաքյանին  
պատճեն «Դեբեդ» մ/ճ գլխ.ճարտարագետ  
պր-ն Վ.Կամբուլյանին

Թույլատրվում է 40 կՎԱ հզորություն ՀՀ Լոռու մարզի Դսեղ գյուղում գործունեություն  
ծավալելու նպատակով, որի համար անհրաժեշտ է.

1. Տեղադրել LՏԵ 40/10 կՎԱ հզորության, համաձայն նախագծի:
2. Սնունմն իրականացնել «Դսեղ» 35/10 կՎ Ե/Կ-ի «Դսեղ» 10 կՎ օղային գծի թիվ 3 հենարանից  
ճյուղավորումով, փոխարինելով ճյուղավորման հենարանը համապատասխան տիպի:
3. LՏԵ-ում տրանսֆորմատորի 0,4 կՎ լարման կողմում տեղադրել և օրինականացնել  
հաշվառքի սարքեր:
4. \*ճյուղավորման սկզբում տեղադրել 10 կՎ գծային բաժանիչ, եթե ճյուղավորման  
երկարությունը գերազանցում է 300գ.մ-ը:
5. Կառուցվող 10 կՎ օղային գծի ուղեգիծը համաձայնեցնել համապատասխան շահագրգիռ  
կազմակերպությունների հետ:
6. Սնուցումը կիրականացվի էներգետիկայի պետական տեսչության կողմից տրված  
գործարկման եզրակացության, «ՀԷՑ» ՓԲ Ընկերության կողմից տրված լարման  
կարգադրության և մասնաճյուղի հետ կնքած առք ու վաճառքի պայմանագիր առկայության  
դեպքում:

Սույն տեխնիկական պայմանը տրվում է 2 տարի ժամկետով:

Տեխնիկական տնօրեն

65-16-85

Կ.Դարբինյան

2

4.5





ՀԱՅԱՍՏԱՆԻ ՀԱՆՐԱՊԵՏՈՒԹՅՈՒՆ  
ԼՈՒՈՒ ՄԱՐԶ  
ԴՍԵՂ ՀԱՄԱՅՆՔԻ ԱՎԱԳԱՆԻ

« 28 » 04. 2008թ.

հտն. 2 40 30

ՈՐՈՇՈՒՄ թիվ 13

Առթևեն Պարբերականի Պայլաժյանի գիտնա՝  
փարի արդարադրանա կարողություն հաճախ  
անվանականությունը իրավունքով 0,605 հա փարե-  
լստողի 0,1 հա ցարածի Զարարանային  
Եղանակությունը փոփոխելու ծախս

Պեկամարելով ԴԴ կարամարության « Դողերի  
Օգրագործման արևմտներ կայծելու կարգը հասցա-  
րելու ծախս », 17.01.2001թ. N 30 որոշմամբ

Ռեֆագանին որոշում է

Որպես համաչափությունը գյուղատնտեսական  
Եղանակության 0,605 հա (Ցածկագիրը 06-035-  
-125-000 105) փարելա հողից 0,1 հա փարելա հողը  
փոխադրել արդյունաբերության, Ընդերք Օգրագործման  
և այլ արդարադրանա Եղանակության օրյեկտների  
Եղանակության հողերի կարգի գործիս:



*[Signature]*

Դ. Գարգանյան.

Կողմ

դեմ  
շեմ

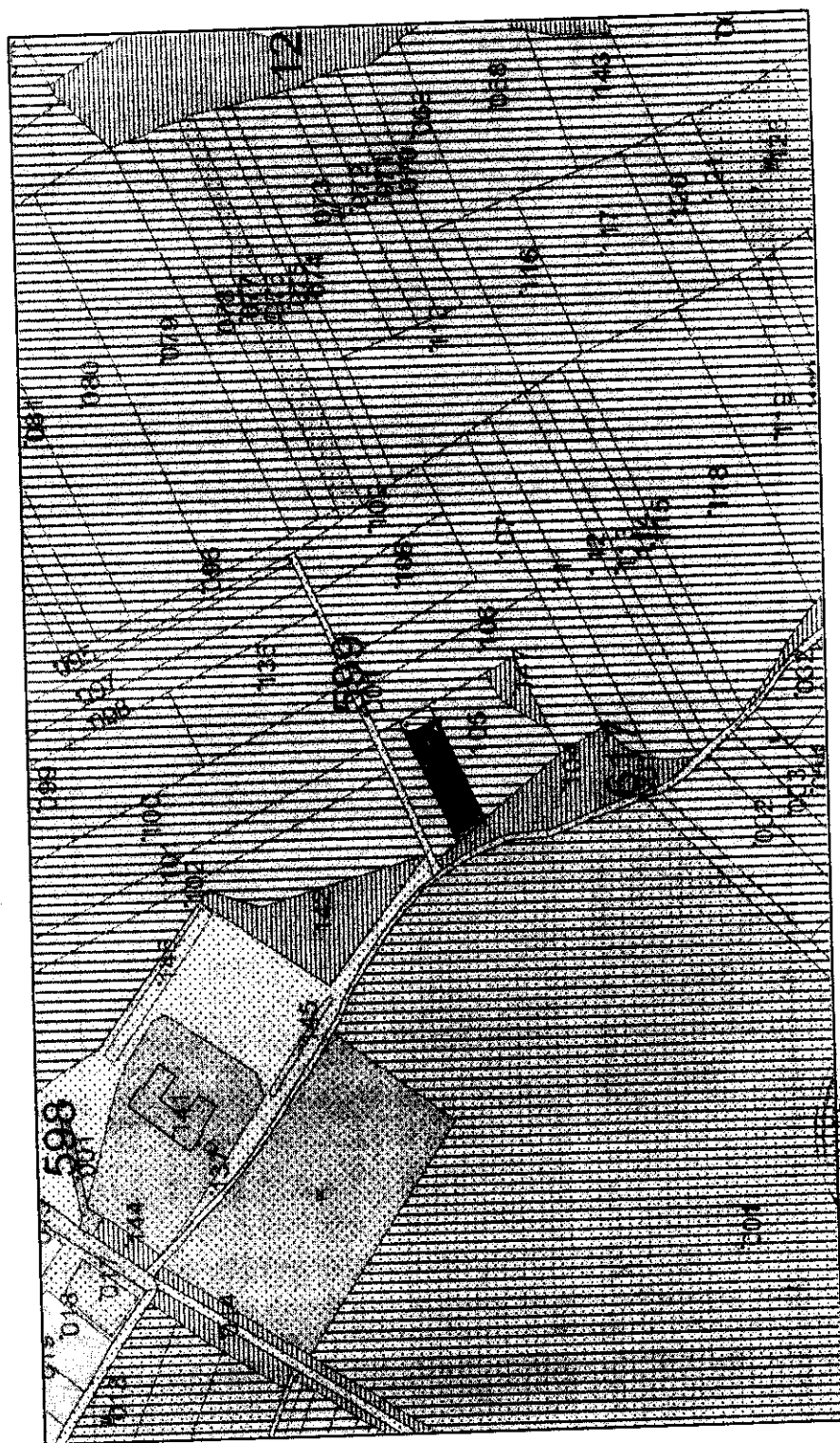
Զեռնակահ  
շեմ

Ներդրանալան Երվանդ  
Նշիկյան Դավիթ  
Խառնարյան Մարգարիտ  
Մանագանյան Զեյնա  
Պարգարյան Վահագն

ՀԱՅԱՍՏԱՆԷ

Դսեղ համայնքի ՀՀ քաղաքացիների սեփականություն հանդիսացող վարելահողերից 0.1 հա արդյունաբերության, ընդերքօգտագործման և այլ արտադրական օբյեկտների հողերի կանոնադրվող հողամասն արտադրական օբյեկտների հողերի կանոնադրվող հողամասն

U 1:5000



Ռ. ԿԱՐԴԱՆՅԱՆ





ՀԱՅԱՍՏԱՆԻ ՀԱՆՐԱՊԵՏՈՒԹՅՈՒՆ  
ԼՈՌԻ ՄԱՐԶ  
ԴՍԵՂԻ ԳՅՈՒՂԱՊԵՏ

ԲԱՅԱՏՐԱԳԻՐ

ՀՀ Լոռու մարզի Դսեղ գյուղական համայնքի հողերի օգտագործման ժամանակավոր սխեմայով նախատեսվում ՀՀ քաղաքացիների սեփականություն հանդիսացող 6050 ք.մ. վարելահողերից, ծածկագիր 125-105, 1000 ք.մ. փոխադրել արդյունաբերության, ընդերքօգտագործման և այլ արտադրական նշանակության օբյեկտների հողերի կատեգորիա՝ քարի վերամշակման արտադրամաս կառուցելու նպատակով: Հողամասը գտնվում է Դսեղի բնակավայրի սահմանագծից 300 մետր հեռավորության վրա, գյուղի հարավ արևմտյան մասում, ապահովված է կոմունիկացիաներով՝ մուտքի և ելքի ճանապարհով, կա ջրամատակարարման, ջրահեռացման և էլեկտրոէներգիայի մատակարարման հնարավորություն: Հողամասի սեփականատերը նշված հողամասից բացի, նույն տարածքի հարևանությամբ ունի անհրաժեշտ քանակությամբ գյուղատնտեսական նշանակության հողամասեր, որոնք լիովին բավական են գյուղացիական տնտեսություն վարելու համար և արտադրամասի կառուցումը չի խոչընդոտի տնտեսության գյուղգործունեությամբ զբաղվելուն, միաժամանակ արտադրամասը նախատեսվել է կառուցել հողամասի այն հատվածում, որի բերքատվությունը շատ ցածր է և այդ հատվածում գյուղատնտեսությամբ զբաղվելը ոչ շահավետ է: Արտադրամասի կառուցմամբ համայնքում կստեղծվեն նոր աշխատատեղեր համայնքի բնակիչների համար և կնպաստի գյուղական համայնքում փոքր և միջին բիզնեսի կայացմանը:



Ռ. ՎԱՐԴԱՆՅԱՆ



ՀԱՅԱՍՏԱՆԻ ՀԱՆՐԱՊԵՏՈՒԹՅՈՒՆ  
ՊԱՏՄՈՒԹՅԱՆ ԵՎ ՄՇԱԿՈՒՅԹԻ ՀՈՒՇԱՐՁԱՆՆԵՐԻ  
ՊԱՀՊԱՆՈՒԹՅԱՆ ԳՈՐԾԱԿԱԼՈՒԹՅԱՆ ԼՈՌՈՒ ԵՎ  
ՏԱՎՈՒՇԻ ՏԱՐԱԾՔԱՅԻՆ ԲԱԺԻՆ

ք.Վանաձոր

հեռ.4-41-52

ՊԱՏՄՈՒԹՅԱՆ ԵՎ ՄՇԱԿՈՒՅԹԻ  
ՀՈՒՇԱՐՁԱՆՆԵՐԻ ՊԱՀՊԱՆՈՒԹՅԱՆ  
ԳՈՐԾԱԿԱԼՈՒԹՅԱՆ ՊԵՏ  
ՊԱՐՈՆ Ա.ԳՐԻԳՈՐՅԱՆԻՆ

Տեղագնման եզրակացություն

Լոռու մարզի Ղսեղ համայնքի հողերի օգտագործման ժամանակավոր սխեմայով նախատեսված գյուղի հարավ-արևելյան մասում գտնվող, Ղսեղ գյուղի սահմանից, դեպի արևելք՝ 300 մետր հեռավորության վրա, 125-105 ծածկագրի ՀՀ քաղաքացիների սեփականություն հանդիսացող գյուղատնտեսական նշանակության հողերից 1000 ք.մ վարելահող, արտադրամաս կառուցելու նպատակով, արդյունաբերության, ընդերքօգտագործման և այլ արտադրական նշանակության օբյեկտների հողերի կատեգորիա փոխադրվող հողամասերում իմ կողմից կատարվել է տեղագնմություն, որի արդյունքում պատմության և մշակույթի հուշարձաններ չեն հայտնաբերվել:

ՄՇԱԿՈՒՅԹԻ ԵՎ ԵՐԻՏԱՍԱՐԴՈՒԹՅԱՆ ՀԱՐՑԵՐԻ  
ՆԱԽԱՐԱՐՈՒԹՅԱՆ ԱՇԽԱՏԱԿԱԶՄԻ  
ՊԱՏՄՈՒԹՅԱՆ ԵՎ ՄՇԱԿՈՒՅԹԻ ՀՈՒՇԱՐՁԱՆՆԵՐԻ  
ՊԱՀՊԱՆՈՒԹՅԱՆ ԳՈՐԾԱԿԱԼՈՒԹՅԱՆ ԼՈՌՈՒ ԵՎ  
ՏԱՎՈՒՇԻ ՏԱՐԱԾՔԱՅԻՆ ԲԱԺԻՆ  
ԳԼԽԱՎՈՐ ՄԱՍՆԱԳԵՏ

12.06.2008թ.

Հ.ԽԵՉԻԿՅԱՆ



ՀԱՅԱՍՏԱՆԻ ՀԱՆՐԱՊԵՏՈՒԹՅԱՆ  
Լոռու մարզ  
Դսեղի գյուղապետարան

☒ ՀՀ Լոռու մարզ. գ. Դսեղ

☎ (0253) 23040

«06.05.2008թ.

Մ. Ռ. Բաղդասարյան  
15.05.08

Լոռու մարզպետ պարոն Ա.Քոչարյանին

Հարգելի պարոն Քոչարյան


Ներկայացվում է Դսեղ համայնքի գյուղատնտեսական նշանակության 0.605հա (ծածկագիր 06-035-125-00105) վարելահողից 0.1 հա արդյունաբերության, ընդերքօգտագործման և այլ արտադրական նշանակության օբյեկտների հողերի կատեգորիա փոխելու համար անհրաժեշտ փաստաթղթերի փաթեթը:

Խնդրում եմ օրենքով սահմանված կարգով ընթացք տալ նշված հողակատորի նպատակային նշանակության փոփոխությանը:

Գյուղապետ



Ռ. Վարդանյան



Լոռու մարզի Դսեղ գյուղի գյուղապետ  
պարոն Ռ.Վարդանյանին  
Քաղաքացիներ՝ Սուրեն Դալլաքյանից  
Կարինե Եղիկյանից  
Նոնա Դալլաքյանից  
Նելլի Դալլաքյանից  
Ռուսլան Դալլաքյանից

Դիմում

Դսեղ գյուղի տարածքում ունենք 0.605 հա սեփական վարելահող  
(կադաստրային համարը 06-035-125-000105):

Վերը նշված տարածքից 0.1 հա տարածքում ցանկանում են կառուցել քարի  
արտադրամաս:

Խնդրում են Ձեր միջամտությունը ինձ սեփականության իրավունքով պատկանող  
0.605հա գյուղատնտեսական նշանակության հողամասից 0.1հա տարածքի  
նպատակային նշանակությունը փոխելու հարցում:

Կից ներկայացվում է թիվ 2284408 անշարժ գույքի սեփականության իրավունքի  
գրանցման վկայականի կրկնօրինակը:






Դիմողներ՝ Ս.Դալլաքյան

Կ.Եղիկյան

Ն.Դալլաքյան

Ն.Դալլաքյան

Ռ.Դալլաքյան

23. 04. 2008թ.