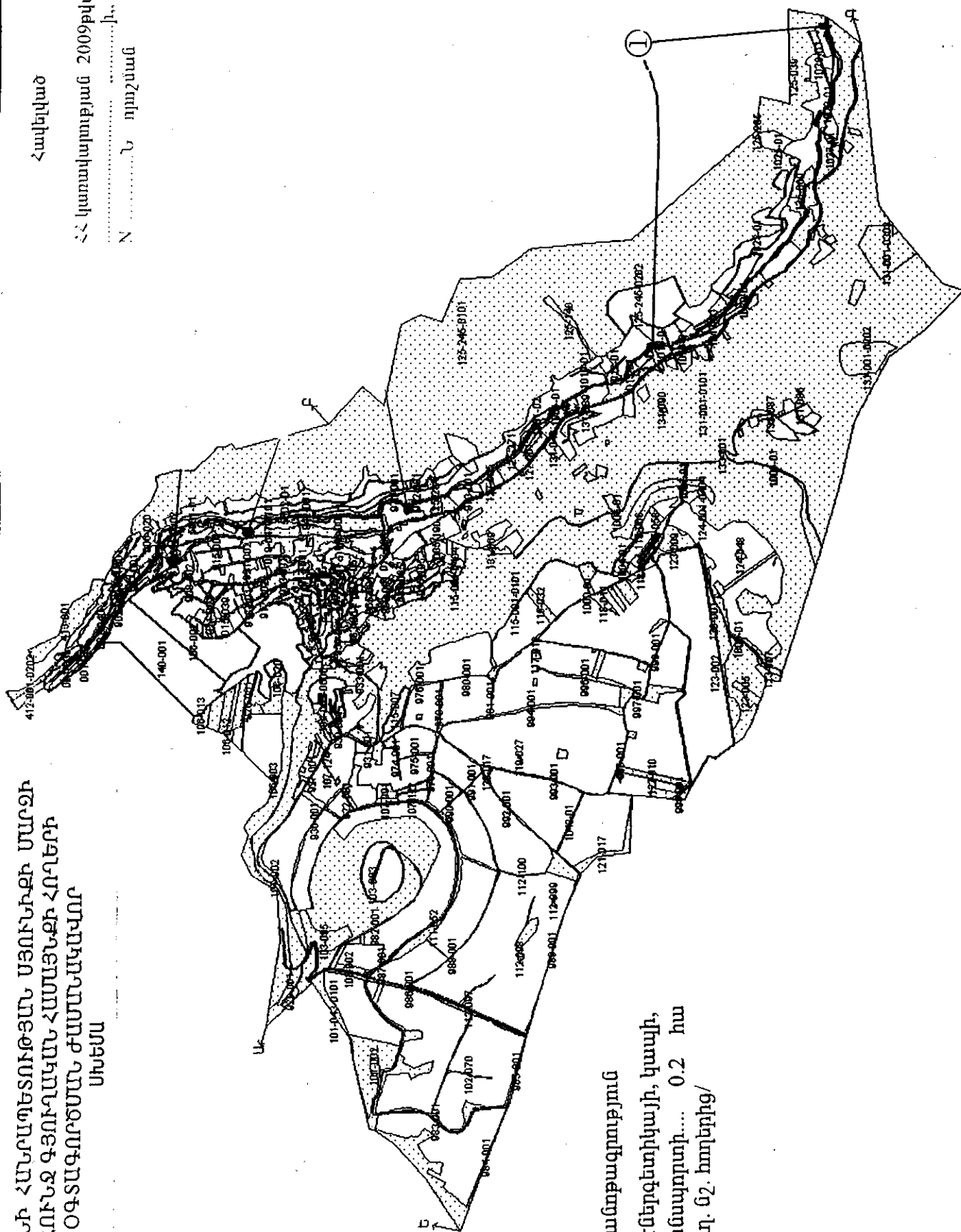


Հավելված

ՀՀ կառավարության 2009թվականի  
N .....Ն որոշմամբ



★ Ծանոթագրություն  
① Եներգետիկայի, կապի, տրանսպորտի... 0.2 հա /գյուղ. մշ. հողերից/

ՄԻՈՒԿԱԼ  
ՎՈՇԿՈՏՈՒԿՈՂ ԴՈՅՍԱՄԻՏԻՄԱՆԻ  
ԴՈՅՍԱՑԱՊԵՂԻՎՈՐՎԱՐՈՒՄԸ

Դ. ՄԱՐԳԱՅԱՆ



«ՀԱՋԱՐԱՍՅԱԿԻ ՄԱՐՏԱՀՐԱՎԵՐ  
ՀԻՄՆԱԴԻԱՄ - ՀԱՅԱՍՏԱՆ»  
ՊԵՏԱԿԱՆ ՈՉ ԱՌԵՎՏՐԱՅԻՆ ԿԱԶՄԱԿԵՐՊՈՒԹՅՈՒՆ  
**MILLENNIUM CHALLENGE  
ACCOUNT - ARMENIA**  
STATE NON-COMMERCIAL ORGANIZATION

ՀՄՀ - 2040

07 մայիսի 2009թ.

ՀՀ տարածքային կառավարման  
մայնարարի առաջին տեղակալ  
պարոն Վաչե Տերտերյանին

Հարգելի պարոն Տերտերյան,

Ի պատասխան Ձեր 05.05.2009թ. թիվ 03/16/2477-09 գրության հայտնում եմ, որ «ՀՀ Սյունիքի մարզի Զարահունջ գյուղական համայնքի հողերի կատեգորիան փոխելու մասին» ՀՀ կառավարության որոշման մայնագծի վերաբերյալ ՀՄՀ-Հայաստան ծրագրի Ոռոգվող Գյուղատնտեսություն ենթաձրագրի Ենթակառուցվածք բաղադրիչի շրջանակներում վերոհիշյալ համայնքում շինարարական աշխատանքների իրականացում չի մայնատեսվում:

Հարգանքով՝


Գլխավոր գործադիր տնօրեն՝

Արա Հովսեփյան

Կատարող՝

Ա. Մարգարյան

Հեռ.՝ (010) 547-988, (093) 000-315



Ե Զ Ր Ա Կ Ա Ց ՈՒ Թ Յ ՈՒ Ն

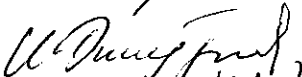
ՀՀ վարչապետի 13.08.08թ. N599 որոշմամբ ստեղծված հողերի օգտագործման ժամանակավոր սխեմաների համաձայնեցման միջգերատեսչական հանձնաժողովի

Հանձնաժողովը 2009 թվականի հունիսի 20-ի նիստում քննարկելով ՀՀ Այսօրի մարզի Պարսխունցի համայնքի հողերի օգտագործման ժամանակավոր սխեման, առաջարկում է այն ներկայացնել Հայաստանի Հանրապետության իրավասու նախարարությունների և գերատեսչությունների հաստատմանը:

Հանձնաժողովի նախագահ՝  Վ.Տերտեղյան

քարտուղար՝  Ֆ.Եգորյան

անդամներ՝  Ռ.Ալավերդյան

 Ս.Պապյան

(պեղծարար) Ս.Գալստյան

Գ.Գյուրջյան

Լ.Շահվերդյան

Կ.Դանիելյան

Ֆ.Բաշոյան



# ՀԱՅԱՍՏԱՆԻ ՀԱՆՐԱՊԵՏՈՒԹՅԱՆ ՍՅՈՒՆԻՔԻ ՄԱՐԶՊԵՏ

3304, ՀՀ Սյունիքի մարզ, ք. Կապան, Նժդեհի 1, հեռ. ֆաքս 28-78-30, (0285) 5-20-10

«28» Հոկտեմբերի 2008 թ. № 12-3111

Ձևը №

Հողերի օգտագործման ժամանակավոր  
սխեմաների համաձայնեցման  
միջգերատեսչական հանձնաժողովի  
նախագահ Վ. Տերտերյանին

Հարգելի պարոն Տերտերյան

ՀՀ կառավարության քննարկմանը ներկայացնելու նպատակով Ձեզ է ներկայացվում Սյունիքի մարզի Քարահունջ գյուղական համայնքի վարչական տարածքի հողերի օգտագործման ժամանակավոր սխեմայում նախատեսվող փոփոխությունը /կցվում է/, ըստ որի նախատեսվում է համայնքի վարչական սահմաններում գտնվող, գյուղատնտեսական նշանակության հողերից 0.243 հա, այդ թվում մասնավոր սեփականություն հանդիսացող՝ 0.043 հա այգի, համայնքային սեփականություն հանդիսացող՝ 0.2 հեկտար այլ հողատեսքեր /անօգտագործելի/ փոխադրել էներգետիկայի, կապի, տրանսպորտի, կոմունալ ենթակառուցվածքների օբյեկտների հողերի կատեգորիա՝ փոքր հզորության հիդրոէլեկտրակայանի և օժանդակ կառույցների շինարարության նպատակով:

Վ. Տերտերյան  
Թ. Խաչատրյան

## Ք աղ վ ա ծ ք

ՀՀ Սյունիքի մարզի Քարահունջ գյուղական համայնքի ավագանու  
20.11.2008 թվականի նիստի արձանագրությունից

Լսեցին.- ՀՀ Սյունիքի մարզի Քարահունջ գյուղական համայնքի  
հողերի օգտագործման ժամանակավոր սխեմայում  
նախատեսվող փոփոխությունը ՀՀ կառավարության  
հաստատմանը ներկայացնելու մասին.

/ Ջեկ. Լ. Ավետյան /

Համայնքի ավագանին որոշում է.

1. Հավանություն տալ Սյունիքի մարզի Քարահունջ գյուղական  
համայնքի հողերի օգտագործման ժամանակավոր սխեմայում  
նախատեսվող փոփոխությանը /կցվում է/, ըստ որի  
նախատեսվում է գյուղատնտեսական նշանակության  
հողերից 0.243 հեկտար, այդ թվում մասնավոր  
սեփականություն համարվող 0.043 հա այգի, համայնքային  
սեփականություն հանդիսացող 0.2 հա այլ հողեր  
/անօգտագործելի/ փոխադրել էներգետիկայի, կապի,  
տրանսպորտի, կոմունալ ենթակառուցվածքների օբյեկտների  
հողերի կատեգորիա՝ փոքր հզորության  
հիդրոէլեկտրակայանի և օժանդակ կառույցների  
շինարարության նպատակով օտարելու համար:
2. Խնդրել ՀՀ Սյունիքի մարզպետին՝ Քարահունջ գյուղական  
համայնքի հողերի օգտագործման ժամանակավոր սխեմայում  
նախատեսվող փոփոխությունը ներկայացնելու ՀՀ  
կառավարության հաստատմանը:



Համայնքի ղեկավար

Խսկականի հետ ճիշտ է

Լ. Ավետյան


**Ա Ր Ծ Ա Ն Ա Ղ Ր Ո Յ Ո Ւ Մ**  
**Սյունիքի մարզի համայնքների վարչական տարածքների և նրանցից դուրս գտնվող հողերի**  
**օգտագործման ժամանակավոր սխեմաների համաձայնեցման մարզային հանձնաժողովի**  
**2008թ. նոյեմբերի 25-ի N 14 նիստի**

**Լսեցին-** 1. Սյունիքի մարզի Քարահունջ գյուղական համայնքի վարչական տարածքի հողերի օգտագործման ժամանակավոր սխեմայում նախատեսվող փոփոխությունը քննարկելու մասին.

/Ձեկ. Ս. Կոստանդյան /

**հանձնաժողովը                      ո Ր Ո Շ Ո Ւ Մ   Է.**

Հավանություն տալ Սյունիքի մարզի Քարահունջ գյուղական համայնքի հողերի օգտագործման ժամանակավոր սխեմայում նախատեսվող փոփոխությանը, ըստ որի նախատեսվում է համայնքի վարչական տարածքում գտնվող, գյուղատնտեսական նշանակության հողերից 0.243 հեկտար, այդ թվում մասնավոր սեփականություն հանդիսացող 0.043 հա այգի, համայնքային սեփականություն համարվող 0.2 հա այլ հողեր /անօգտագործելի/ փոխադրել Էներգետիկայի, կապի, տրանսպորտի, կոմունալ ենթակառուցվածքների օբյեկտների հողերի կատեգորիա՝ փոքր հիդրոէլեկտրակայանի և օժանդակ կառույցների շինարարության նպատակով օտարելու համար:

Ս. Խաչատրյան  հանձնաժողովի նախագահ, ՀՀ Սյունիքի մարզպետ  
հանձնաժողովի անդամներ՝



մարզպետարանի աշխատակազմի հողաշինության և հողօգտագործման բաժին-մարզային հողային պետական տեսչության պետ

մարզպետարանի աշխատակազմի գյուղատնտեսության և բնապահպանության վարչության պետ  
մարզպետարանի աշխատակազմի քաղաքաշինության վարչության պետ

ՀՀ բնապահպանության նախարարության աշխատակազմի հանրապետական բնապահպանական պետական տեսչության Սյունիքի տարածքային բնապահպանական բաժնի պետ /համաձայնությամբ/

ՀՀ բնապահպանության նախարարության աշխատակազմի ՋՌԿԳ-ի հարավային ջրավազանային տարածքային կառավարման բաժնի պետ /համաձայնությամբ/

ՀՀ քաղաքաշինության նախարարության քաղաքաշինական պետական տեսչության Սյունիքի տարածքային բաժնի պետ /համաձայնությամբ/

ՀՀ մշակույթի և երիտասարդության հարցերի նախարարության աշխատակազմի պատմության և մշակույթի հուշարձանների պահպանության գործակալության Սյունիքի և Վայոց Ձորի տարածքային բաժնի պետ /համաձայնությամբ/

ՀՀ կառավարությանն առընթեր անշարժ գույքի կադաստրի պետական կոմիտեի Գորիսի ստորաբաժանման ղեկավար /համաձայնությամբ/

## Բ Ա Յ Ա Տ Ր Ա Գ Ի Ր

ՀՀ Սյունիքի մարզի Քարահունջ գյուղական համայնքի վարչական տարածքի հողերի օգտագործման ժամանակավոր սխեմայի կազմման մասին

Կազմված սխեմայում

բ/ էներգետիկայի, կապի, տրանսպորտի, կոմունալ ենթակառուցվածքների օբյեկտների հողերի շարքը դասվող հողերը նշվել են նշանով՝ կարմիր շրջագծով:

Կազմված սխեմայով նախատեսվում է համայնքի վարչական տարածքում գտնվող, գյուղատնտեսական նշանակության հողերից 0.243 հա, որից մասնավոր սեփականություն հանդիսացող 0.043 հա այգի, համայնքային սեփականություն հանդիսացող 0.2 հա այլ հողեր /անօգտագործելի/ փոխադրել էներգետիկայի, կապի, տրանսպորտի, կոմունալ ենթակառուցվածքների օբյեկտների հողերի կատեգորիա՝ փոքր հզորության հիդրոէլեկտրակայանի և օժանդակ կառույցների շինարարության համար.

ՓՀԷԿ-ի գլխամասային հանգույցը /երկարությունը՝ 30 մ, բարձրությունը՝ 4մ, ծավալը՝ 1500 խմ./ և ՓՀԷԿ-ի շենքը գտնվելու է «Վարարակն» գետակի ափին, օգտագործվելու է գետի անկումը 980 միջից մինչև 825 միջը: ՓՀԷԿ-ի հզորությունը լինելու է 0.7-0.8 ՄՎՏ, ճնշումային խողովակաշարի երկարությունը՝ 2375 գծմ, ունենալու է մեկ հատ ագրեգատ, 140 մ հաշվարկային ճնշում:

Քարահունջի  
համայնքի ղեկավար



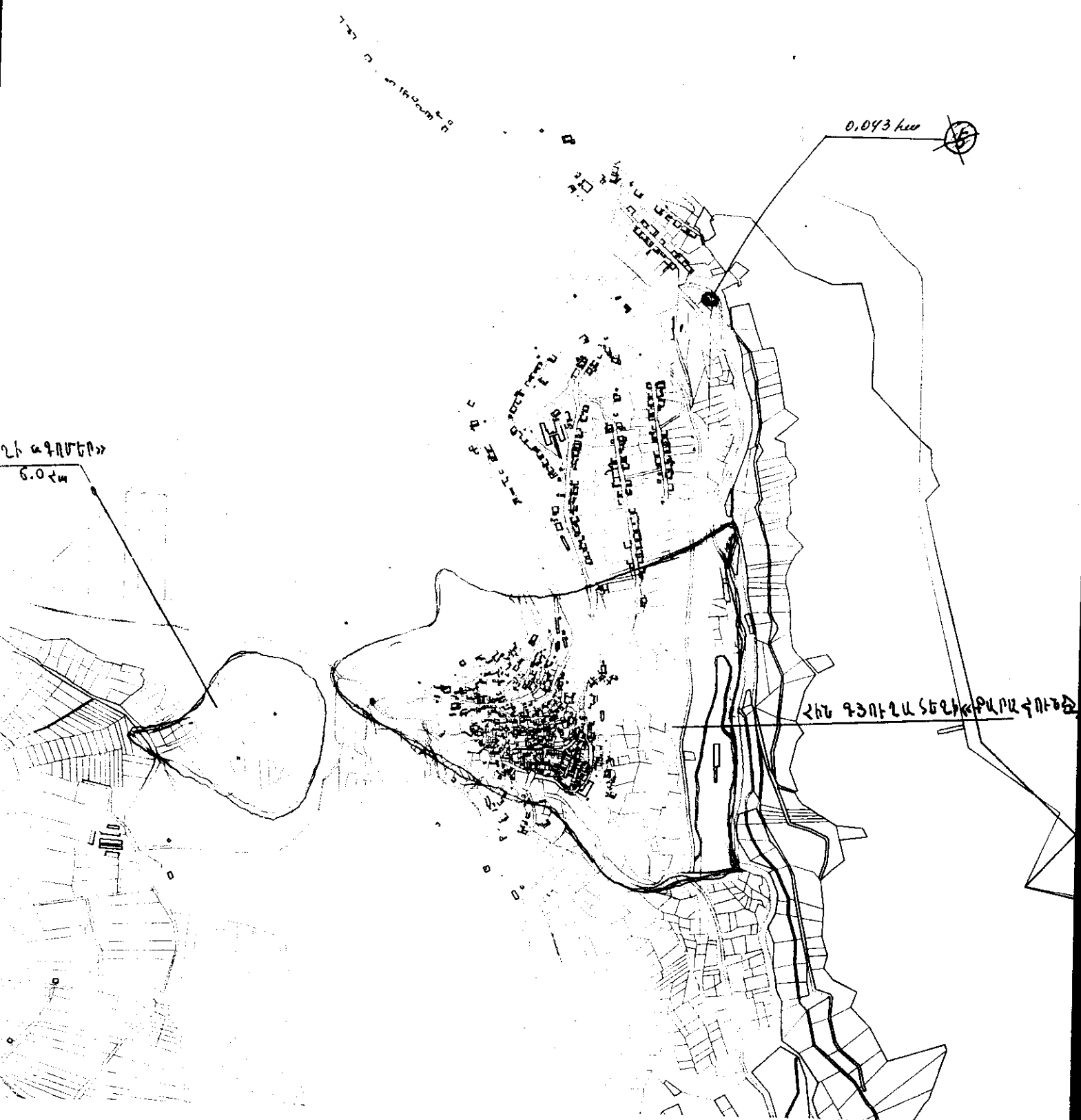
Լ. Ավետյան

ՀՀ Սյունիքի մարզի  
Քարահունջ գյուղական համայնքի  
հողերի օգտագործման ժամանակավոր սխեմա

մ 1: 10 000







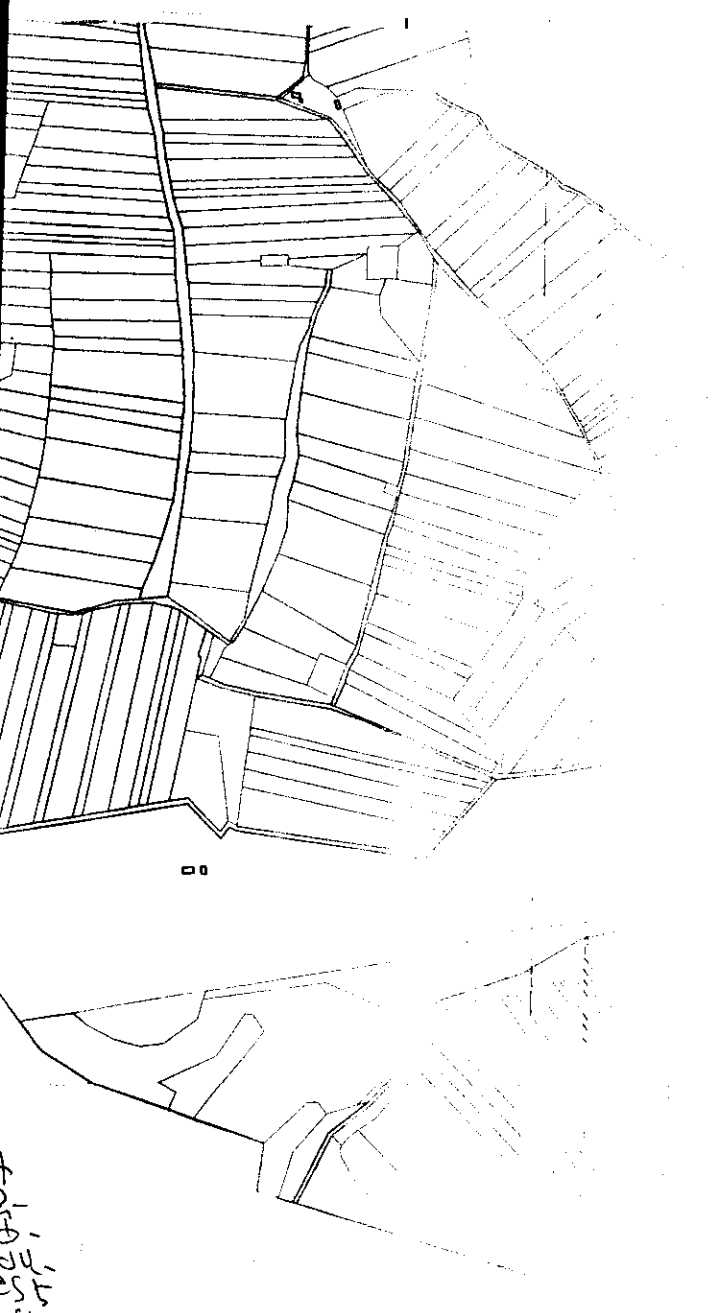
1000, 2000

ՀՀ կառավարությանն առընթեր անշարժ գույքի կադաստրի պետական կոմիտեն չի համաձայնեցնում Զարահունցի գյուղական համայնքի հողերի օգտագործման ժամանակավոր սխեմայով նպատակային նշանակության 0.043 հա-ի փոփոխությունը, քանի որ առաջարկվող հողատարածքի վրա արդեն իսկ առկա է ինքնակամ կառույց:

J. Agnew

[illegible]

<p>ՀՀ տարածքային կառավարման նախարարություն</p> <p>17.04.2009</p>	<p>ՀՀ տարածքային կառավարման նախարարություն</p> <p>2009 թ. №</p>
<p>ՀՀ տարածքային կառավարման նախարարություն</p> <p>01.04.09</p>	<p>ՀՀ պատմ. և մշակ. հուշարձ. պահպ. վարչություն</p> <p>254-Ի ԽՈՂՈՂԱԿԱԾԱՐ</p>
<p>ՀՀ գյուղ. նախարարություն</p> <p>20430</p>	<p>ՀՀ Կառավարման նախարարություն</p> <p>2009</p>
<p>ՀՀ տարածքային կառավարման նախարարություն</p> <p>20430</p>	<p>Հարստահող հատման հատվածի հիկուսի</p> <p>2009</p>



00

1  
2  
3  
4  
5  
6  
7  
8  
9  
10  
11  
12  
13  
14  
15  
16  
17  
18  
19  
20  
21  
22  
23  
24  
25  
26  
27  
28  
29  
30  
31  
32  
33  
34  
35  
36  
37  
38  
39  
40  
41  
42  
43  
44  
45  
46  
47  
48  
49  
50  
51  
52  
53  
54  
55  
56  
57  
58  
59  
60  
61  
62  
63  
64  
65  
66  
67  
68  
69  
70  
71  
72  
73  
74  
75  
76  
77  
78  
79  
80  
81  
82  
83  
84  
85  
86  
87  
88  
89  
90  
91  
92  
93  
94  
95  
96  
97  
98  
99  
100



20

### Կարծիք

ՀՀ բնապահպանության նախարարությունը  
համաձայնեցնում է ՀՀ Սյունիքի մարզի  
Քարահունջ համայնքի հողերի օգտագործման  
ժամանակավոր սխեմայով առաջարկվող  
փոփոխություններից միայն 0,2 հա հողամասը  
(Էներգետիկայի, կապի... հողերի կատեգորիա)  
հնուկալ պայմանով.

- ապահովել գետի էկոլոգիական թողրի չափը և  
ձկնապաշտպան կառույցների համար անհրաժեշտ  
սպասարկման գոտին
- անհրաժեշտ ջրառի տնօր, չափաքանակները և  
ջրօգտագործման պայմանները կհստակեցվեն  
ջրօգտագործման պայմանագրով, որի պայտի  
գնահատման գործընթացն ապահովվում է





930114591 «УЛУЛУФУР»  
S-12-11-11 11.0 km

0.1 km 5