



ՀԱՅԱՍՏԱՆԻ ՀԱՆՐԱՊԵՏՈՒԹՅԱՆ  
ՏԱՐԱԾՔԱՅԻՆ ԿԱՌԱՎԱՐՄԱՆ ՆԱԽԱՐԱՐԻ  
ԱՌԱՋԻՆ ՏԵՂԱԿԱԼ

Երևան-0010, Հանրապետության հր., Կառավարական տուն 2

«.....» ..... 200 թ.

N.....

ՀՀ կառավարության  
աշխատակազմի ղեկավար  
պարոն Դ. Սարգսյանին

Հարգելի պարոն Սարգսյան

ՀՀ կառավարության քննարկմանն է ներկայացվում «Հայաստանի  
Հանրապետության Արագածոտնի մարզի Ռյա Թազայի գյուղական համայնքի հողերի  
օգտագործման ժամանակավոր սխեման հաստատելու մասին» ՀՀ կառավարության  
որոշման նախագիծը (փաթեթը կցվում է):

Առդիր՝ 19 թերթ և քարտեզ:

1. Որոշման նախագիծ՝ 2 թերթ,
2. Ռյա Թազա համայնքի հողերի օգտագործման ժամանակավոր սխեմա՝ 1 թերթ,
3. Հանձնաժողովի եզրակացության թերթիկ՝ 1 թերթ,
4. ՀՀ էկոնոմիկայի նախարարության գրությունը՝ 1 թերթ,
5. Մարզպետի գրությունը՝ 1 թերթ,
6. Արձանագրություն թիվ 2՝ 1 թերթ,
7. Գյուղապետարանի բացատրագիր՝ 1 թերթ,
8. Մարզի համակարգող հանձնաժողովի նիստի արձանագրություն՝ 1 թերթ,
9. Գյուղապետի 07.02.08թ. թիվ 15 գրությունը՝ 1 թերթ,
10. ՀՀ ԿԱԱԳ կադաստրի պետ. կոմիտեի գրությունը՝ 1 թերթ,
11. Կ.Ներսիսյանի դիմումը՝ 1 թերթ,
12. Սեփականության վկայական՝ 3 թերթ,
13. «Հայրուսգազարդ» ՓԲԸ-ի գրությունը՝ 4 թերթ,
14. Քարտեզ:

Հարգանքով՝

Վ. Տերտերյան

ՀԱՅԱՍՏԱՆԻ ՀԱՆՐԱՊԵՏՈՒԹՅԱՆ ԿԱՌԱՎԱՐՈՒԹՅՈՒՆ  
ՈՐՈՇՈՒՄ

2009 թվական N -----Ն

ՀԱՅԱՍՏԱՆԻ ՀԱՆՐԱՊԵՏՈՒԹՅԱՆ ԱՐԱԳԱԾՈՏՆԻ ՄԱՐԶԻ ՌՅԱ ԹԱԶԱՅԻ  
ԳՅՈՒՂԱԿԱՆ ՀԱՄԱՅՆՔԻ ՀՈԴԵՐԻ ՕԳՏԱԳՈՐԾՄԱՆ ԺԱՄԱՆԱԿԱՎՈՐ  
ՍԽԵՄԱՆ ՀԱՍՏԱՏԵԼՈՒ ՄԱՍԻՆ

Հայաստանի Հանրապետության կառավարությունը որոշում է.

1. Հաստատել Հայաստանի Հանրապետության Արագածոտնի մարզի Ռյա Թազայի գյուղական համայնքի հողերի օգտագործման ժամանակավոր սխեման՝ և համայնքի վարչական տարածքում գտնվող՝ իրավաբանական անձի սեփականություն հանդիսացող գյուղատնտեսական նշանակության 0.2 հեկտար վարելահողը՝ համաձայն հավելվածի, փոխադրել՝ բնակավայրերի հողերի կատեգորիա՝ հասարակական կառուցապատման համար:

2. Առաջարկել Հայաստանի Հանրապետության Արագածոտնի մարզի Ռյա Թազայի գյուղական համայնքի ղեկավարին՝

1) ապահովել հողամասի նպատակային նշանակության փոփոխման պահին առկա կադաստրային արժեքների տարբերության գանձումը, եթե հողամասի նպատակային նշանակության փոփոխումից հետո դրա կադաստրային արժեքն ավելի բարձր է, քան՝ մինչև փոփոխումը:

2) Սույն որոշման 2-րդ կետի 1-ին ենթակետով գանձված ֆինանսական միջոցները ուղղել համայնքի հողերի գոտիավորման և օգտագործման սխեմայի կամ գլխավոր հատակագծի կազմմանը:

3. Հայաստանի Հանրապետության Արագածոտնի մարզպետին՝

1) իրականացնել հսկողություն սույն որոշման 2-րդ կետի կատարման նկատմամբ.

2) սույն որոշման 1-ին կետում նշված հողամասերը երեք տարվա ընթացքում չկառուցապատելու դեպքում ներկայացնել սույն որոշումն ուժը կորցրած ճանաչելու վերաբերյալ Հայաստանի Հանրապետության կառավարության որոշման նախագիծ:

4. Սույն որոշումն ուժի մեջ է մտնում պաշտոնական հրապարակմանը հաջորդող օրվանից:

*Գ.Տ.*

**«ՀՀ Արագածոտնի մարզի Ռյա Թազայի գյուղական համայնքի հողերի օգտագործման  
ժամանակավոր սխեման հաստատելու մասին» ՀՀ կառավարության  
որոշման նախագծի**

ՀՀ Արագածոտնի մարզի Ռյա Թազայի գյուղական համայնքի վարչական սահմաններում գտնվող համայնքային, քաղաքացիների և իրավաբանական անձանց սեփականության հողերի օտարումը և օգտագործման իրավունքով տրամադրումը հողային օրենսգրքի 7-րդ հոդվածի 2-րդ կետի և 27-րդ հոդվածի 3-րդ կետի պահանջներին համապատասխան թույլատրվում է հողաշինարարական փաստաթղթերի հիման վրա, օրենսգրքով և նորմատիվ իրավական ակտերով սահմանված կարգով՝ դրանց նպատակային նշանակությունը փոփոխելուց հետո:


Նշված համայնքի հողերի օգտագործման ժամանակավոր սխեման հաստատելու մասին ՀՀ կառավարության որոշման նախագծով նախատեսված է «Շուգատուր» ՍՊԸ՝ իրավաբանական անձի սեփականություն հանդիսացող գյուղատնտեսական նշանակության 0.2 հեկտար վարելահողը փոխադրել բնակավայրերի հողերի կատեգորիա՝ հասարակական կառուցապատման համար՝ գազալցակայան կառուցելու նպատակով:

Սխեման ՀՀ կառավարության քննարկմանն է ներկայացվել հողային օրենսգրքի /մասնավորապես 6-րդ, 7-րդ, 27-րդ, 28-րդ, 29-րդ, 57-րդ և 64-րդ հոդվածների/ պահանջներին համապատասխան և ՀՀ կառավարության 2001 թ. հունվարի 17-ի «Հողերի օգտագործման սխեմաներ կազմելու կարգը հաստատելու մասին» N 30 որոշման 1-ին կետի «բ» ենթակետով սահմանված կարգով:

Միջգերատեսչական հանձնաժողովի եզրակացության հիման վրա հողերի օգտագործման ժամանակավոր սխեման քննարկվել է ՀՀ քաղաքաշինության, գյուղատնտեսության նախարարությունների, ՀՀ պատմության և մշակույթի հուշարձանների պահպանության գործակալության, ՀՀ կառավարությանն առընթեր անշարժ գույքի կադաստրի պետական կոմիտեի, կողմից:

Համայնքի հողերի օգտագործման ժամանակավոր սխեմա կազմելու վերաբերյալ առկա են համայնքի ավագանու որոշումը՝ (սխեմային հավանություն տալու մասին), մարզպետի համաձայնությունը (մարզային հանձնաժողովի եզրակացության հիման վրա)՝ ՀՀ կառավարության 17.01.2001թ. N 30 որոշմամբ սահմանված իրավասու նախարարությունների և գերատեսչությունների համաձայնությունները՝ կնքված և ստորագրված:

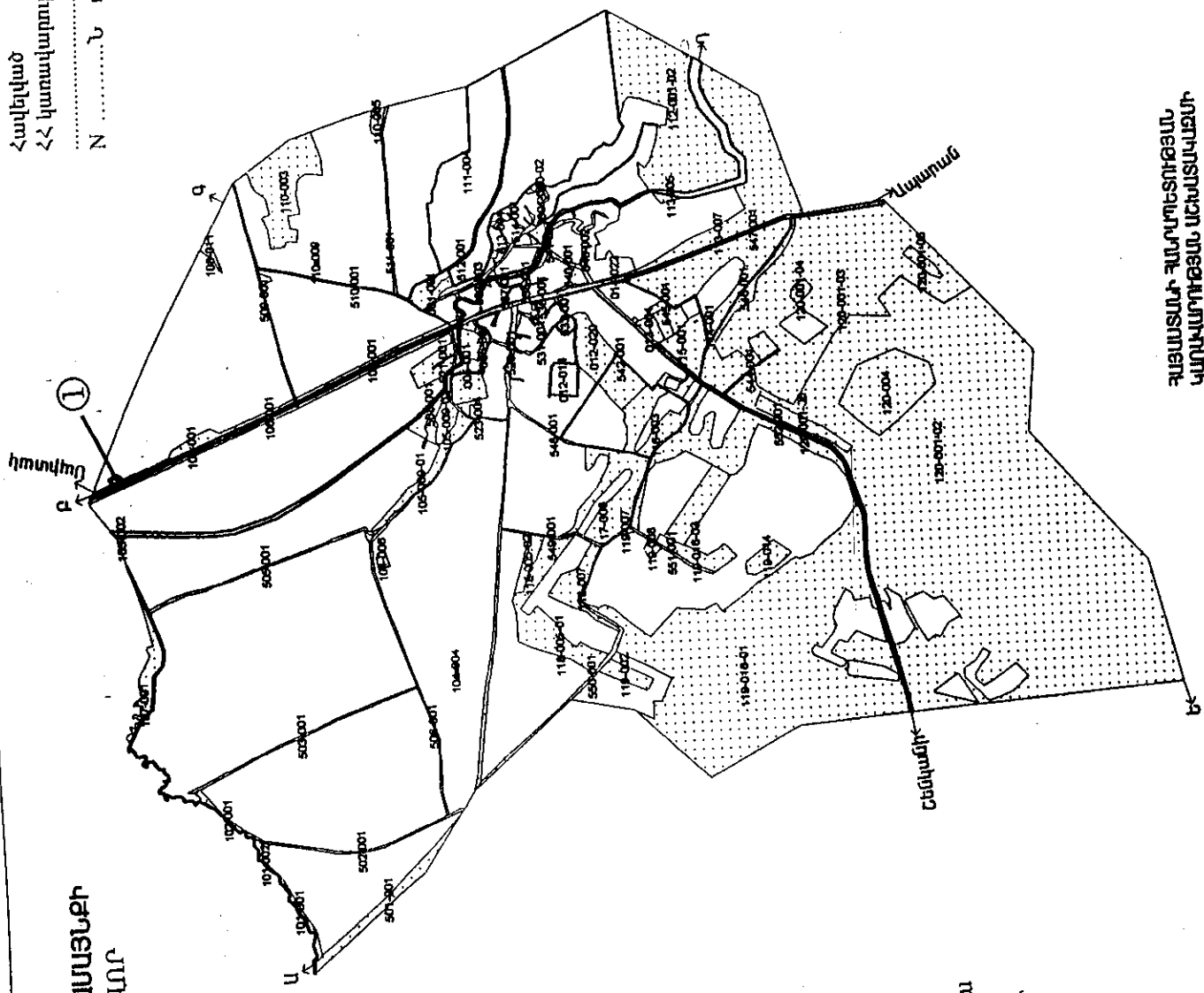
Հողերի օգտագործման ժամանակավոր  
սխեմաների համաձայնեցման միջգերատեսչական  
հանձնաժողովի նախագահ



Վ. Տերտերյան

Հավելված  
ՀՀ կառավարության 2009թվականի  
.....ի.,  
N ..... Ն որոշման

ՀԱՅԱՍՏԱՆԻ ՀԱՆՐԱՊԵՏԱԿՈՍԹՈՍ  
ՄԱՐԻՄԻԱՆԻ ՄԱՐԶԻ ՌԵՎԵՐՍՈՆԻ ԳՅՈՒՂԱՄԱՆ ՀԱՄԱԵՆՔԻ  
ՄԱՐԶԻ ՄԱՐԻՄԻԱՆԻ ՄԱՐԶԻ ՄԱՐԶԻ ՄԱՐԶԻ  
ՀՈՂԵՐԻ ՕԳՏԱԳՈՐԾՄԱՆ ԺԱՄԱՆԱԿԱՆՈՒԹՅՈՒՆ



# ★ Ծանոթագրություն

① Բնակավայրերի հողեր 0.2 հա  
/ հասարակական կառուցապատում /  
իտալարանական անձի սեփ. հողերից/

- անտառային տնտեսություն
- համայնքային տնտեսություն
- բնակավայրերի և կառուցապատման  
անձանց տնտեսություն

ՀԱՅԱՍՏԱՆԻ ՀԱՆՐԱՊԵՏԱԿՈՍԹՈՍ  
ՄԱՐԻՄԻԱՆԻ ՄԱՐԶԻ ՄԱՐԶԻ ՄԱՐԶԻ  
ՀՈՂԵՐԻ ՕԳՏԱԳՈՐԾՄԱՆ ԺԱՄԱՆԱԿԱՆՈՒԹՅՈՒՆ

Դ. ՄԱՐԻՄԻԱՆ

ԵԶՐԱԿԱՑՈՒԹՅՈՒՆ

ՀՀ վարչապետի 13.08.01 թ. N 599 որոշմամբ ստեղծված հողերի օգտագործման ժամանակավոր սխեմաների համաձայնեցման միջգերատեսչական հանձնաժողովի

Հանձնաժողովը 2007 թվականի Մայիսի 4-ի նիստում քննարկելով Նիքոլայ Տոկմակ մարզի Բյուր Քաղաք բնակավայրի հողերի օգտագործման ժամանակավոր սխեման, առաջարկում է այն ներկայացնել Հայաստանի Հանրապետության իրավասու մախարարությունների և գերատեսչությունների հաստատմանը:


Հանձնաժողովի նախագահ՝  
քարտուղար՝  
անդամներ՝



Վ. Տերտերյան



Ֆ. Եգորյան



Ս. Մկրտչյան



Ս. Շաքարյան

Ա. Վարդևանյան

Ա. Ասատրյան



ՀԱՅԱՍՏԱՆԻ ՀԱՆՐԱՊԵՏՈՒԹՅԱՆ ԷԿՈՆՈՄԻԿԱՅԻ ՆԱԽԱՐԱՐՈՒԹՅՈՒՆ  
Ն Ա Խ Ա Ր Ա Ր

№ 01/12.2/1178-09  
« 02 » 04 2009թ.

ՀՀ ՓՈԽՎԱՐՉԱՊԵՏ, ՀՀ ՏԱՐԱԾՔԱՅԻՆ ԿԱՌԱՎԱՐՄԱՆ  
ՆԱԽԱՐԱՐ  
ՊԱՐՈՆ ԱՐՄԵՆ ԳԵՎՈՐԳՅԱՆԻՆ

Ձեռ 25.03.2009թ.  
01/16/1650-09 գրություն

Հարգելի պարոն փոխվարչապետ

«ՀՀ Արագածոտնի մարզի Ռյա Թազայի համայնքի հողերի օգտագործման ժամանակավոր սխեման հաստատելու մասին» ՀՀ կառավարության որոշման նախագծի վերաբերյալ ՀՀ էկոնոմիկայի նախարարությունը առաջարկություններ և առարկություններ չունի:

Միաժամանակ հայտնում եմ, որ գազալցակայան կառուցելու համար որպես նախապայման պետք սահմանվի «Ավտոգազալիցքավորման ճնշակայանների (ԱԳԼԵԿ) կառուցման և շահագործման նվազագույն պահանջների տեխնիկական կանոնակարգը հաստատելու մասին» ՀՀ կառավարության 2008 թվականի օգոստոսի 28-ի N1101-Ն որոշման պահանջների պարտադիր կատարումը:

Հարգանքով՝

ՆԵՐՍԵՍ ԵՐԻՑՅԱՆ

Ա. Եզանյան  
56-05-05

|  |
|--|
| ՀՀ ՏԱՐԱԾՔԱՅԻՆ ԿԱՌԱՎԱՐՄԱՆ<br>ՆԱԽԱՐԱՐՈՒԹՅԱՆ ԱԾԽԱՆՈՒԿԱԾՄ<br>ԲԱՐՑՈՒԳԱՐՈՒԹՅՈՒՆ<br>ԸՆԳՐԱԾՆՈՐ ԸԱՅԻՆ |
| ՄՑԻՑ ՑԻԿ <u>05/3278-09</u><br>« <u>02</u> » <u>04</u> 2009թ.                                 |



## ՀԱՅԱՍՏԱՆԻ ՀԱՆՐԱՊԵՏՈՒԹՅՈՒՆ ԱՐԱԳԱԾՈՏՆԻ ՄԱՐԶՊԵՏ

378410, Աշտարակ, Հանրապետության 4  
Հեռ. /+374/ 3-22-51

№ 762  
N: 04  
«2» \_\_\_\_\_ 2007թ.

ՀՀ տարածքային կառավարման  
համակարգող նախարարի տեղակալ հոդերի  
օգտագործման ժամանակավոր սխեմաների  
համաձայնեցման միջգերատեսչական  
հանձնաժողովի նախագահ  
պարոն Վ.Տերտերյանին

Հարգելի պարոն Տերտերյան

Հանձնաժողովի քննարկմանն է ներկայացվում մեր կողմից հավանության  
արժանացած Արագածոտնի մարզի Ռյա-Թագա գյուղական համայնքի հոդերի  
օգտագործման ժամանակավոր սխեման:

Մարզպետի ժամանակավոր պաշտոնակատար

Ս.Սահակյան

ՀՀ Արագածոտնի մարզի Ռյա-Թազա համայնքի 09.04.2007թ. տեղի ունեցավ ավագանու արտահերթ նիստ: Նիստին մասնակցում էին ավագանու 5 անդամներից 4-ը:

Նիստը նախագահում էր համայնքի ղեկավար Ա.Բրոյանը:

Օրակարգը՝


Քննարկվում էր «Շիգատուր» ՍՊԸ-ի լիազորված անձ Համլետ Սահակյանի դիմումը: Ռյա-Թազա գյուղում գնված 0.2հա վարելահողի նպատակային նշանակությունը փոխելու հասարակական կառուցապատման նպատակով:

Ելույթ ունեցան ավագանու անդամներ Նվեր Շավեյանը, Ալիկ Բրոյանը, Սլավիկ Հսոյանը և Ռուսլան Աթալյանը:

Ո Ր Ո Շ ՈՒ Մ՝

Ավագանին որոշեց 0.2հա վարելահողի կողը փոխել և թույլատրել այն օգտագործել հասարակական օբյեկտի շինության տակ:

Ավագանու անդամներ



Ա.Բրոյան



Ն.Շավեյան




Ս.Հսոյան



Ռ.Աթալյան

Համայնքի ղեկավար



Ա.Բրոյան





ՀԱՅԱՍՏԱՆԻ ՀԱՆՐԱՊԵՏՈՒԹՅՈՒՆ  
ԱՐԱԳԱԾՈՏՆԻ ՄԱՐԶ  
ՌՅԱ-ԹԱԶԱՅԻ ԳՅՈՒՂԱՊԵՏԱՐԱՆ

N: 15  
«15» Հոկտեմբեր - 2007թ.

հեռ. 093-33-25-02

Բացատրագիր

Հաշվի առնելով «Շուգատուր» ՍՊԸ-ի դիմումը և առաջնորդվելով ՀՀ կառավարության 2004թ. սեպտեմբերի 30-ի N 1572-Ն որոշման 1 կետի „բ“ ենթակետի պահանջներով տալիս ենք մեր համաձայնությունը «Շուգատուր» ՍՊԸ-ին սնվիականության իրավունքով պատկանող գյուղատնտեսական նշանակության 0,2 հա հողատարածքը փոխադրել բնակավայրերի հողերի կառուցորիա հասարակական կառուցուպատման նպատակով գազալիցքավորման կայան կառուցելու համար:

Քանի որ հողամասը գտնվում է հանրապետական նշանակության ճանապարհի հարակից հատվածում և տարածաշրջանում գազալիցքավորման կայան գոյություն չունի, ուստի նպատակահարմար է կառուցել գազալիցքավորման կայան, որի արդյունքում կստեղծվեն լրացուցիչ աշխատատեղեր:

Դյա թապա հանդիմանող և հյուսիս




ՀՀ ԱՐԱԳԱԾՈՏՆԻ ՄԱՐԶԻ ՌՅԱ-ԹԱԶԱ ՀԱՄԱՅՆՔԻ ՀՈՂԵՐԻ ՕԳՏԱԳՈՐԾՄԱՆ  
ԺԱՄԱՆԱԿԱՎՈՐ ՄԽԵՄԱՅԻ ԿԱԶՄՄԱՆ ԱԾԽԱՏԱՆՔՆԵՐԸ ՀԱՄԱԿԱՐԳՈՂ ՀԱՆՁՆԱԺՈՂՈՎԻ  
ՆԻՍՏԻ


ԱՐՁԱՆԱԳՐՈՒԹՅՈՒՆ ԹԻՎ 5


Ք.Աշտարակ


26.04.2007թ.

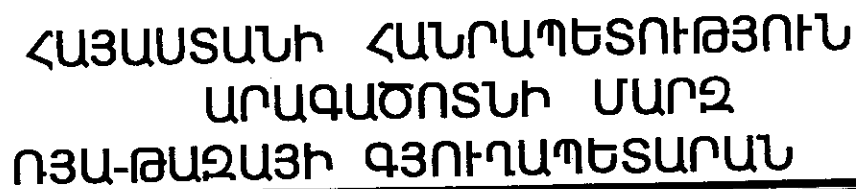
Ս.Թովմատյան  Հանձնաժողովի նախագահ՝ Արագածոտնի  
մարզպետարանի հողաշինության և հողօգտագործման  
բաժին-մարզային հողային պետական տնսչության պետ

Հանձնաժողովի անդամներ՝

Յու.Ազատյան  Մարզպետարանի աշխատակազմի գյուղատնտեսության և  
բնապահպանության վարչության պետ

Ժ.Զաքարյան  ՀՀ պատմական միջավայրի պահպանության  
Արագածոտնի և Շիրակի տարածաշրջանների  
գլխավոր մասնագետ

Հ.Թադևոսյան  Արագածոտնի մարզի տարածքային բաժնի  
քաղաքաշինության տնսչության գլխավոր մասնագետ



## htn. 093-33-25-02

Կաշիկ Զարեհիկ Կարապետի

A circular postmark from New York, NY, dated JUN 10 1894. The text "NEW YORK, N.Y." is curved along the top inner edge, and "JUN 10 1894" is curved along the bottom inner edge. The center of the stamp is blank.

Unlup № 712

ՀԱՅԱՍՏԱՆԻ ՀԱՆՐԱՊԵՏՈՒԹՅԱՆ ԿԱՌԱՎԱՐՈՒԹՅԱՆ ԱՌԵՆԹԵՐ  
ԱՆՇԱՐԺ ԳՈՒՅՔԻ ԿԱԴԱՍՏՐԻ ՊԵՏԱԿԱՆ ԿՈՄԻՏԵ  
ՆԱԽԱԳԱՀԻ ՏԵՂԱԿԱԼ



ГОСУДАРСТВЕННЫЙ КОМИТЕТ КАДАСТРА НЕДВИЖИМОСТИ  
ПРИ ПРАВИТЕЛЬСТВЕ РЕСПУБЛИКИ АРМЕНИЯ  
ЗАМЕСТИТЕЛЬ ПРЕДСЕДАТЕЛЯ

THE STATE COMMITTEE OF THE REAL PROPERTY CADASTRE  
OF THE GOVERNMENT OF THE REPUBLIC OF ARMENIA  
DEPUTY OF THE CHAIRMAN

375023, ք. Երևան, Արշակունյաց 7,  
375023, г. Ереван, Аршакуняц 7,  
Arshakuniats 7, Yerevan, 375023  
☎ + (3741) 569569  
Fax + (3741) 525481

24.08.04 ՖՔ-4/3595  
Ձեռն \_\_\_\_\_ առ \_\_\_\_\_

ՀՀ Արագածոտնի մարզի  
Հնաքերդ համայնքի բնակիչ  
Համլետ Սահակյանին

Հարգելի պարոն Սահակյան

Ի պատասխան ՀՀ կառավարության աշխատակազմի ղեկավար - նախարարի տեղակալի  
21.08.07թ. N 09639 գրությանը, կապված Ձեր կողմից ՀՀ վարչապետին հասցեագրված դիմումի հետ,  
հայտնում եմ.

ՀՀ Արագածոտնի մարզի Ռյա-Թազա գյուղական համայնքի ժամանակավոր սխեման  
քննարկվել է հողերի օգտագործման ժամանակավոր սխեմաների համաձայնեցման  
միջգերատեսչական հանձնաժողովում և համաձայնեցվել է շահագրգիռ նախարարությունների  
հետ, որից հետո այն ներկայացվել է ՀՀ կառավարության հաստատմանը:

Հարգանքով

Յ. Բաշոյան

Ֆ. Եզդույան  
569219



ԿԱՅԱԿԱՆԸ ՏՐԿԱԾ Է

*Անիտա Լուսինյան*  
(սեփականության կամ օգտագործման)

ԻՐԱՎՈՒՆՔՈՎ

*12 Քուցալար 22 ԱՊՐ*

(սեփականատիրոջ (օգտագործողի) անունը (անվանումը))

*Արմաշ Լուսինյան Տարբ. 9. Բյուր-Քույսու*

(անշարժ գույքի գտնվելու վայրը (հասցեն), անվանումը)

*Ջյուլյա Լուսինյանյան Բարեկապի*

ՆԿԱՏԱՍԱՐ

*05.04.2007թ.ի անշարժ գույքի առաքման ակտ*

(անշարժ գույքի ձեռքբերման փուլում իրավունքը հաստատող փաստաթղթի անվանումը)

*Կայմալար Լուսինյան 2 մ 659 -ի*

ՀԻՄԱՆ ԿՐԱ

ԳՐԱՆՑՎԱԾ Է ՀԱՅԱՍՏԱՆԻ ՀԱՆՐԱՊԵՏՈՒԹՅԱՆ ԿԱՌԱՎԱՐՈՒԹՅԱՆ ԱՌԵՆԹԵՐ  
ԱՆՇԱՐԺ ԳՈՒՅԵԻ ԿԱԴԱՍՏՐԻ ՊԵՏԱԿԱՆ ԿՈՄԻՏԵԻ, ԳՈՒՅԵԻ ՆԿԱՏԱՍԱՐ  
ԻՐԱՎՈՒՆՔՆԵՐԻ ՊԵՏԱԿԱՆ ԳՐԱՆՑՄԱՆ ՄԻԱՍՆԱԿԱՆ  
092 - 3 - 1 ՄԱՅՅԱՆԻ 000002 ՀԱՄԱՐԻ ՏԱԿ:

ՍՈՒՅՆ ԿԱՅԱԿԱՆԸ ԿԱԶՄՎԱԾ Է ԵՐԿՈՒ ՕՐԻՆԱԿԻՑ. ՄԵԿԸ ՏՐԿՈՒՄ Է ՍԵՓԱԿԱՆԱՏԻՐՈՋԸ  
(ՕԳՏԱԳՈՐԾՈՂԻՆ), ՄՅՈՒՄԸ ՊԱՅՎՈՒՄ Է ՀԱՅԱՍՏԱՆԻ ՀԱՆՐԱՊԵՏՈՒԹՅԱՆ  
ԿԱՌԱՎԱՐՈՒԹՅԱՆ ԱՌԵՆԹԵՐ ԱՆՇԱՐԺ ԳՈՒՅԵԻ ԿԱԴԱՍՏՐԻ ՊԵՏԱԿԱՆ ԿՈՄԻՏԵԻ  
ԱՇԽԱՏԱԿԱԶՄԻ ՏԱՐԱԾՔԱՅԻՆ ԱՏՈՐԱԲԱԺԱՆՈՒՄՈՒՄ:

ՀԱՅԱՍՏԱՆԻ ՀԱՆՐԱՊԵՏՈՒԹՅԱՆ ԿԱՌԱՎԱՐՈՒԹՅԱՆ  
ԱՌԵՆԹԵՐ ԱՆՇԱՐԺ ԳՈՒՅԵԻ ԿԱԴԱՍՏՐԻ ՊԵՏԱԿԱՆ  
ԿՈՄԻՏԵԻ ԱՇԽԱՏԱԿԱԶՄԻ ՏԱՐԱԾՔԱՅԻՆ ԱՏՈՐԱԲԱԺԱՆՄԱՆ  
ՊԵՏԱԿԱՆ *Արմաշ Լուսինյան*  
(ստորագրությունը)  
*09* *ապրիլ* 2007թ.



2281248

«ՀԱՅՌՈՒՍԳԱՋՍՐՈՄ» ՓԲԸ  
ԳԼԽԱՎՈՐ ՏՆՕՐԵՆԻ  
ՏԵՂԱԿԱԼ  
ԳԼԽԱՎՈՐ ՃԱՐՏԱՐԱԳԵՏ



ЗАО "АРМУСГАЗПРОМ"  
ЗАМЕСТИТЕЛЬ  
ГЕНЕРАЛЬНОГО ДИРЕКТОРА  
ГЛАВНЫЙ ИНЖЕНЕР

0091, Երևան, Թբիլիսյան խճուղի 43  
0091, Ереван, Тбилиское шоссе 43  
www.armrusgasprom.am

Հեռ.՝ (37410) 294888, 294753, ֆաքս՝ 294728  
Тел.: (37410) 294888, 294753 Факс: 294728  
E-mail: inbox@armrusgasprom.am

№ ԱՐԸ-02-ԸՕ/535

23 02 2009

«ՇՈՒԳԱՏՈՒՐ» ՍՊԸ ՏՆՕՐԵՆ  
ՊԱՐՈՆ Կ. ՆԵՐՍԻՍՅԱՆԻՆ

պատճենը՝


ԱՐԱԳԱԾՈՏՆԻ ԳԳՄ ՏՆՕՐԵՆ  
ՊԱՐՈՆ Ռ. ՀԱՅՐԱՊԵՏՅԱՆԻՆ


Գազիֆիկացման վերաբերյալ

«ՀայֆուսգաՋարոմ» ՓԲԸ թույլատրում է, պատվիրատուի միջոցներով պայմանագրային կարգով՝ Արագածոտնի ԳԳՄ 16.02.2009թ. թիվ 30-01-07/72 գրությամբ առաջադրված տեխնիկական պայմաններին համապատասխան, արտոնագիր ունեցող կազմակերպությունների միջոցով, կազմել Արագածոտնի մարզի Ռյա Թազա գյուղում՝ «Շուգատուր» ՍՊԸ պատկանող հողատարածքում կառուցվող ԱԳԼՃԿ-ի գազիֆիկացման նախագծա-նախահաշվային փաստաթղթերը և իրականացնել շինհավաքակցման աշխատանքները՝ մասնաճյուղի կողմից համաձայնեցված և վերահսկողություն իրականացնող իրավասու մարմիններում գրանցված նախագծով, նախապես ճշտելով կառուցապատվող հողատարածքի նպատակային նշանակությունը:

Գազամատակարարումն իրականացնել սահմանված կարգով՝ շինարարությունն ավարտված անշարժ գույքի սեփականության (օգտագործման) իրավունքի գրանցման վկայականի առկայության դեպքում, գազահամակարգը շահագործման ընդունելուց, բնական գազի առքուվաճառքի պայմանագիր կնքելուց հետո, ապահովելով «Անվտանգության կանոնները գազի տնտեսությունում» տեխնիկական կանոնակարգի պահանջները:

Առդիր՝ Գազիֆիկացման տեխնիկական պայմանները և տեխնիկական պայմանների մասին եզրակացությունը 3 էջով:

  
Ա. ՀՈՎՍԵՓՅԱՆ

 Ա. ՀՈՎՍԵՓՅԱՆ

« 18 » 02 2009թ.

**Ե Ջ Ր Ա Կ Ա Յ ՈՒ Թ Յ ՈՒ Ն**  
Արագածոտնի մարզի Ռ-յա Թազա գյուղում՝ «Շուգատուր» ՍՊԸ պատկանող  
հողատարածքում կառուցվող ԱԳԼՃԿ-ի

*(օբյեկտի տնօրենի և հասցեն)*

գազամատակարարումը 300 միսմ/ժամ մախատեսվող ծախսով հնարավոր է իրականացնել

Սպիտակ-Ապարան մ/ճ գազատարից

*(գոյություն ունեցող գազատարի առկայությունը)*

որի պայմաններն են՝



- Միացվող գազատարում գազի առավելագույն ճնշումը 1.3 կգու/սմ<sup>2</sup>
- Գազատարի տրամագիծը 325 մմ
- Գազատարի որևէ հատվածի վերականգնման (վերատեղադրման) անհրաժեշտություն -
- Միացման կետը Ըստ մախագծի
- Օբյեկտի հեռավորությունը գազատարից 2200 գծմ
- Տեղադրվող գազի հաշվիչ Ըստ գազասպառման ծախսերի, բարձր ճշտության դասի կահավորված էլեկտրոնային ճշտիչով:
- Լրացուցիչ պայմաններ
  1. Հաշվիչ հանգույցը տեղադրել սահմանազատման կետում, ճնշման կարգավորիչի տեղադրում:
  2. Գազատարը մախագծել պոլիէթիլենային տարբերակով, հակառակ դեպքում՝ հիմնավորել:

Հիմք՝

- Արագածոտնի ԳԳՄ 16.02.2009թ. N 30-01-07/72 գրությունը
- Տեխնիկական պայմաններ
- Ջերմատեխնիկական ցուցանիշներ

«ՀայՌուսգազարդ» ՓԲԸ  
ԳԲՑՇ և Ս վարչության պետ

Կազմեց՝

 Յու. Նազարյան  
 Ա. Գրիգորյան



# ՏԵԽՆԻԿԱԿԱՆ ՊԱՅՄԱՆՆԵՐ

"16" 02 2009

Ք. Առջարթ

"Առջարթ" 1577 149184  
(օբյեկտի անվանումը)

Արագ-աճող Ժուր Բյուրացի համայնքի կողմից  
(օբյեկտի հասցեն) ք. Բյուրացի

300 մ<sup>3</sup>/ժամ մ<sup>3</sup> բնական գազի օրնական ծախսով հնարավոր է միացնել.

1

Արթուր - Արթուր Ժ/Ժ  
(գործող գազատարի անվանումը)

32.5 մ  
(տրամագիծը)

2

Միացման տեղը

ԿԵԿ Զ. Բարսեղյան

3

Գազի ճնշումը ԳԿԿ (ԳԿԿ)-ից հետո

1,3 մթն

4

Հնարավորությունը միացման կետից մինչև օբյեկտը

2000 մ

5

Պահանջներ գազի ծախսի հաշվառման վերաբերյալ

Բարսեղյան, Ե.Բ.

6

Լրացուցիչ պայմաններ

Արթուր Ժ/Ժ

(ԳԿԿ-ի, ՊԳԿԿ-ի, հաշվիչ-հանգույցի, ԷԳԿ-ի տեղադրում, գազատարի վերականգնում, վերատեղադրում և այլն)

7

Տնխնիական պայմաններն ուժի մեջ են մինչև

"16" 08 2009

ՆՀԿԲ ներկայացուցիչ

(ԸՏԲ պնտ)

Ք. Բարսեղյան


# ՏՎՅԱԼՆԵՐ

Օրյենկաում տեղակայվող սարքավորումների և նրանց

կողմից օգտագործվող գազի քանակի մասին

"Զոջագոր" 4 1178 ԱԶԼՏԶ Զ. Բյա-Բալա  
(անվանումը)

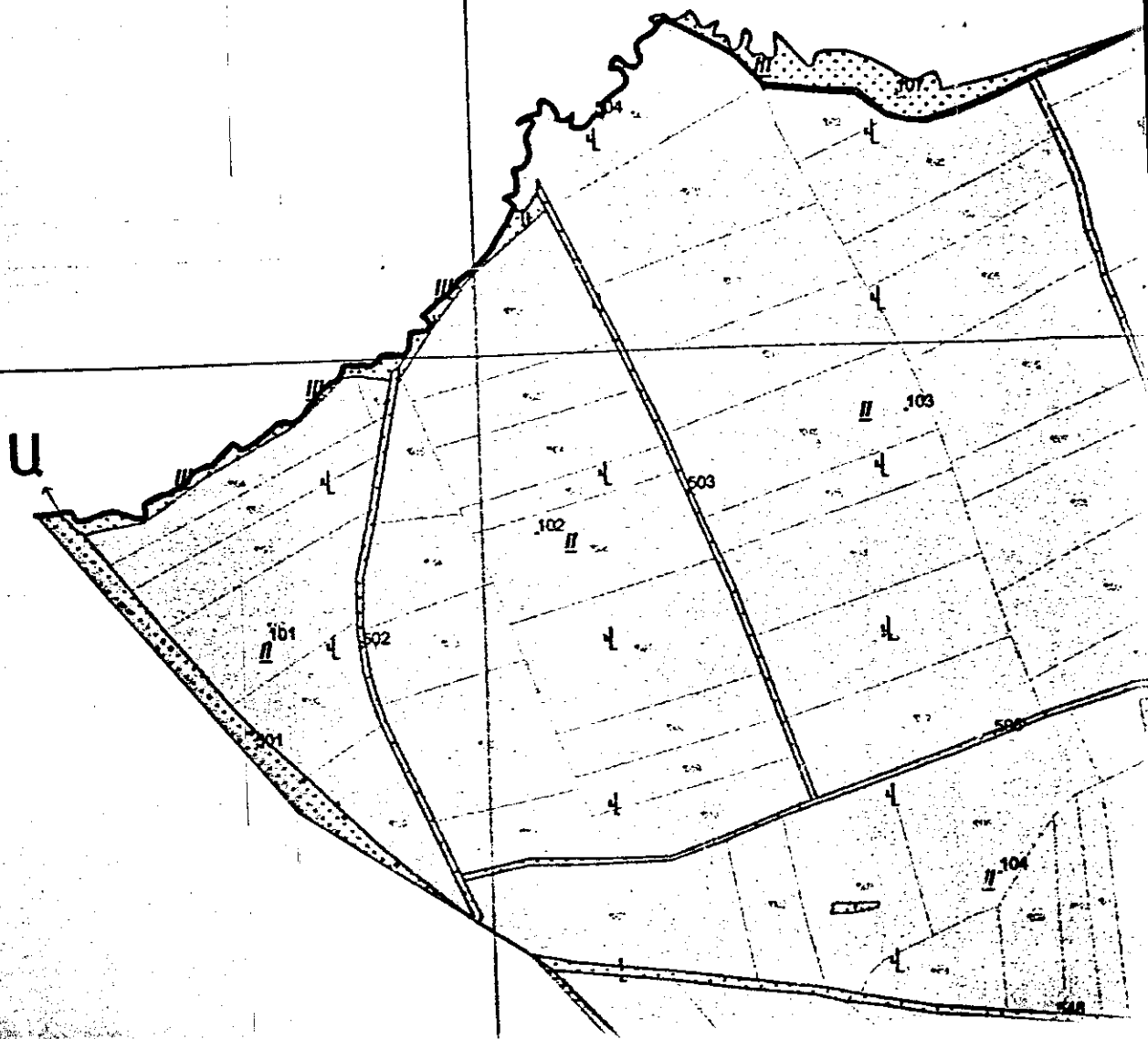
| Հ/Հ       | Տեղակայվող տարրավորման տիպը | Քանակ | Գազայրիչի տիպը | Գազի ծախսը (մխմ) |        |         |         | Պահանջվող ճնշումը ՊՄ (մթն) |
|-----------|-----------------------------|-------|----------------|------------------|--------|---------|---------|----------------------------|
|           |                             |       |                | Ժամային          | Օրական | Ամսական | Տարեկան |                            |
| 1         | ԱԶԼՏԶ                       | 1     |                | 300              | 3000   | 90000   | 1100000 | 1,3 Ժթ                     |
|           |                             |       |                |                  |        |         |         |                            |
|           |                             |       |                |                  |        |         |         |                            |
|           |                             |       |                |                  |        |         |         |                            |
|           |                             |       |                |                  |        |         |         |                            |
|           |                             |       |                |                  |        |         |         |                            |
|           |                             |       |                |                  |        |         |         |                            |
| ԸՆԴՀԱՆՈՒՄ |                             |       |                | 300              | 3000   | 90000   | 1100000 |                            |

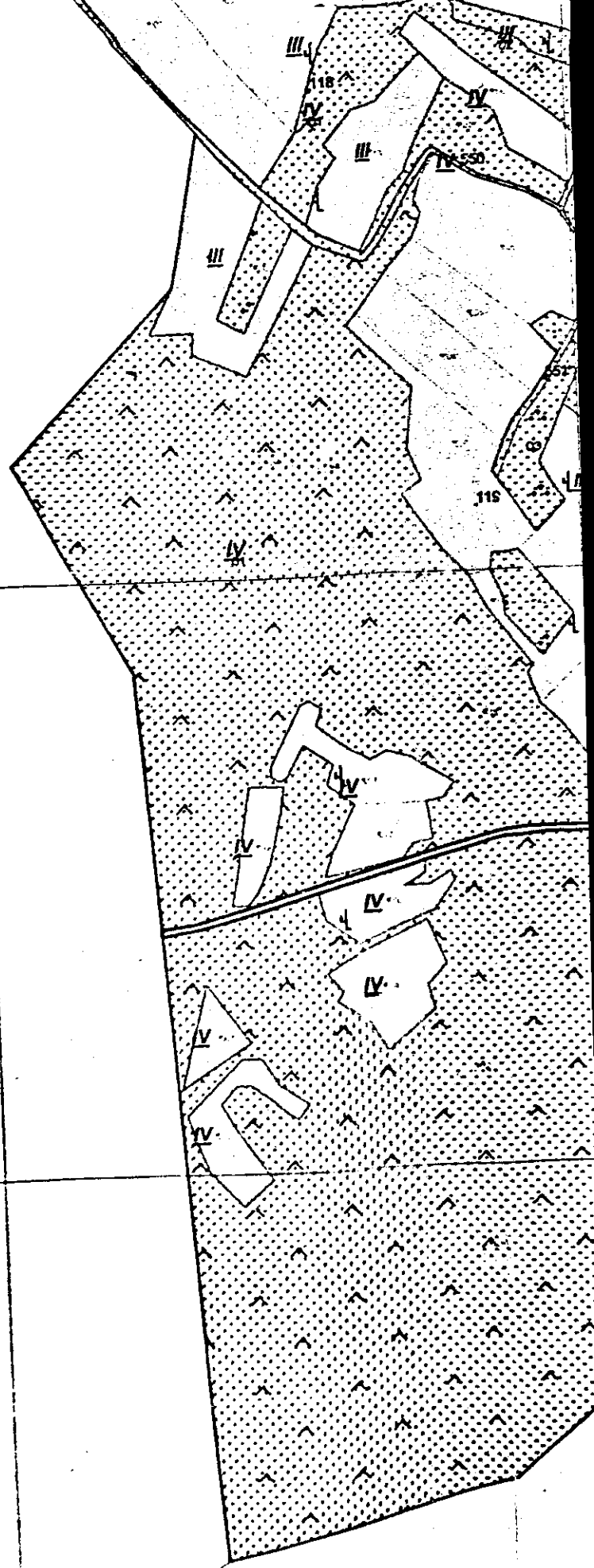


ՀԱՅԱՍՏԱՆ

Ռ

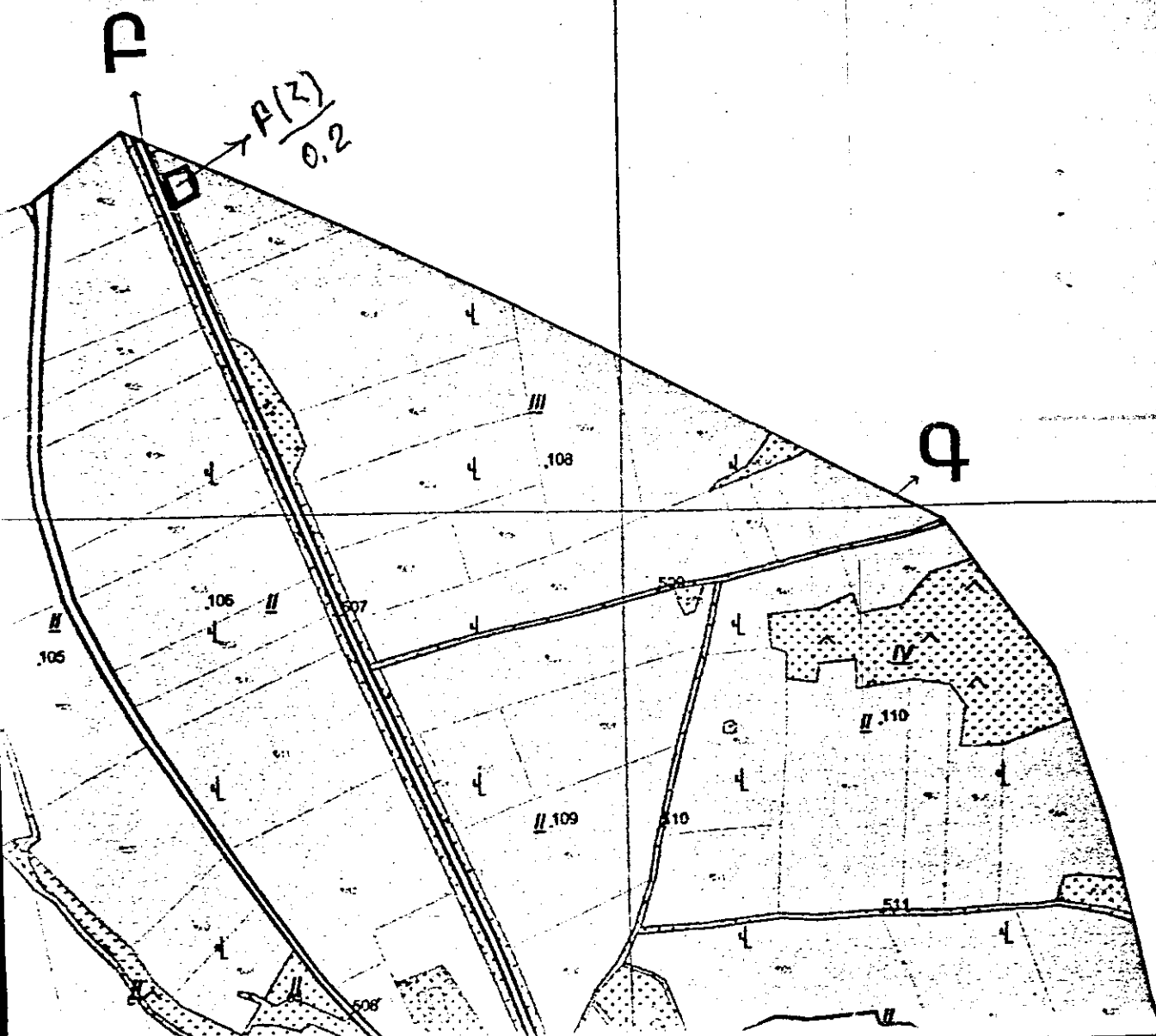
ՀՐ

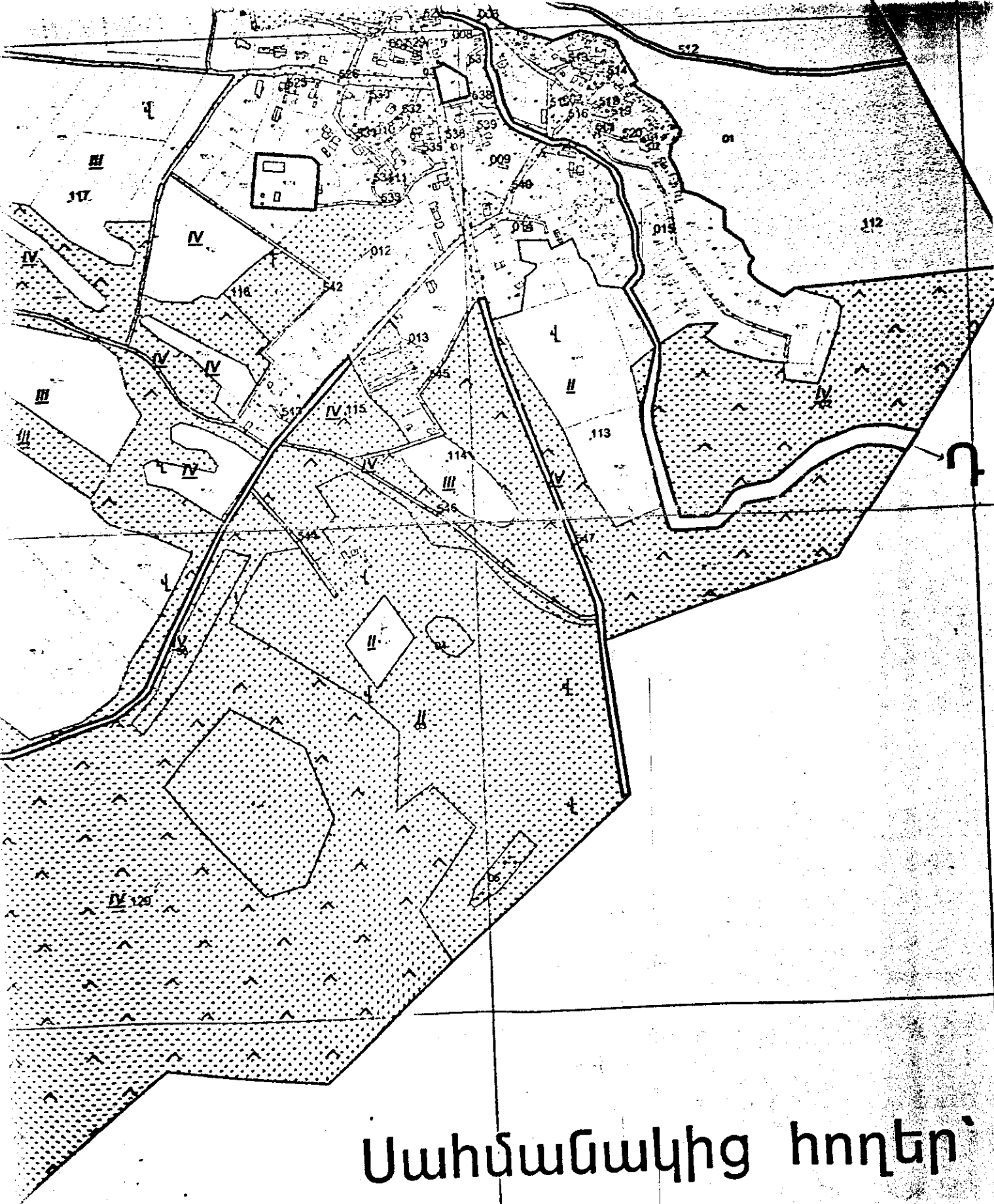




7

# Ի ՀԱՆՐԱՊԵՏՈՒԹՅԱՆ ՅԱԹԱԶԱՅ ԳՅՈՒՂԱԿ ՂԵՐԻ ՕԳՏԱԳՈՐԾՄԱՆ Ժ ՄԱՍՇՏԱԲ 1 : 100





## Սահմանակից հողեր

Ա-Բ Ալագյազ համայնքի  
Բ-Գ Դերեկ համայնքի  
Գ-Դ Մելիք Գյուղ համայնքի  
Դ-Ե Միրաք համայնքի  
Ե-Զ Հենկանի համայնքի

# Ն ԱՐԱԳԱԾՈՏՆԻ ՄԱՐ ԱՆ ՀԱՄԱՅՆՔԻ ԱՄԱՆԱԿԱՎՈՐ ՍԽԵՄԱ

000


Հանձնարան չկաձ

Հատուկ կարծիք

Հատուկ կարծիք

Հաշվի առնելով ՀՀ կառավարության 2005 թվականի դեկտեմբերի 29 N 2404-Ն որոշման 3-րդ կետի պահանջները, ՀՀ կառավարությանն առընթեր անշարժ գույքի կադաստրի պետական կոմիտեն առաջարկում հարցին անրադառնալ պետական մշամակության ավտոմոբիլիդիներին հարող տարածքների տարածքային կազակերպման և տեղաբաշխման պիսագծերը սահմանված կարգուհաստասելուց հետո:

կատ. առընթեր անշ. գույքի կադ. պետ. կոմ.




ՀՀ բնապահպան. նախարարություն



Պատմության և մշակութային հուշարժանների պահպանության գործընկերություն



ՀՀ գյուղ. նախարարություն



ՀՀ

նարկայետ

Handwritten signature and date.

07.05.07