

Նախագիծ

ՀԱՅԱՍՏԱՆԻ ՀԱՆՐԱՊԵՏՈՒԹՅԱՆ ԿԱՌԱՎԱՐՈՒԹՅՈՒՆ  
ՈՐՈՇՈՒՄ

2009 թվական N -----Ն


ՀԱՅԱՍՏԱՆԻ ՀԱՆՐԱՊԵՏՈՒԹՅԱՆ ՍՅՈՒՆԻՔԻ ՄԱՐԶԻ ՍԵՎԱԶԱՐԻ  
ԳՅՈՒՂԱԿԱՆ ՀԱՄԱՅՆՔԻ ՀՈԴԵՐԻ ՕԳՏԱԳՈՐԾՄԱՆ ԺԱՄԱՆԱԿԱՎՈՐ  
ՍԽԵՄԱՆ ՀԱՍՏԱՏԵԼՈՒ ՄԱՍԻՆ

---

Հայաստանի Հանրապետության կառավարությունը որոշում է.

1. Հաստատել Հայաստանի Հանրապետության Սյունիքի մարզի Սևաքարի գյուղական համայնքի հողերի օգտագործման ժամանակավոր սխեման և համայնքային սեփականություն հանդիսացող գյուղատնտեսական նշանակության 13 հեկտար արոտավարերը, համաձայն հավելվածի, փոխադրել արդյունաբերության, ընդերքօգտագործման և այլ արտադրական նշանակության օբյեկտների հողերի կատեգորիա՝ պոչամբարի ընդարձակման համար:

2. Սույն որոշումը ուժի մեջ է մտնում պաշտոնական հրապարակմանը հաջորդող օրվանից:



## Հ Ի Մ Ն Ա Վ Ո Ր ՈՒ Մ

### «ՀՀ Սյունիքի մարզի Սևաքարի գյուղական համայնքի հողերի օգտագործման ժամանակավոր սխեման հաստատելու մասին» ՀՀ կառավարության որոշման նախագծի

ՀՀ Սյունիքի մարզի Սևաքարի գյուղական համայնքի վարչական սահմաններում գտնվող համայնքային սեփականության հողերի օտարումը և օգտագործման իրավունքով տրամադրումը հողային օրենսգրքի 7-րդ հոդվածի 2-րդ կետի և 27-րդ հոդվածի 3-րդ կետի պահանջներին համապատասխան թույլատրվում է հողաշինարարական փաստաթղթերի հիման վրա, օրենսգրքով և նորմատիվ իրավական ակտերով սահմանված կարգով՝ դրանց նպատակային նշանակությունը փոփոխելուց հետո:

Նշված համայնքի հողերի օգտագործման ժամանակավոր սխեման հաստատելու մասին ՀՀ կառավարության որոշման նախագծով նախատեսված է համայնքային սեփականություն հանդիսացող գյուղատնտեսական նշանակության 13 հեկտար արոտավարերը փոխադրել արդյունաբերության, ընդերքօգտագործման և այլ արտադրական նշանակության օբյեկտների հողերի կատեգորիա՝ հանքարդյունաբերական պղծամբարի ընդարձակման համար:

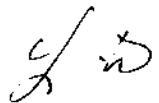
Նշված համայնքի հողերի օգտագործման ժամանակավոր սխեման հաստատելու մասին ՀՀ կառավարության որոշման նախագծով նախատեսված սխեման ՀՀ կառավարության քննարկմանն է ներկայացվել հողային օրենսգրքի /մասնավորապես 6-րդ, 7-րդ, 27-րդ, 28-րդ, 29-րդ, 57-րդ և 64-րդ հոդվածների/ պահանջներին համապատասխան և ՀՀ կառավարության 2001 թ. հունվարի 17-ի «Հողերի օգտագործման սխեմաներ կազմելու կարգը հաստատելու մասին» N 30 որոշման 1-ին կետի «բ» ենթակետով սահմանված կարգով:

Համայնքի հողերի օգտագործման ժամանակավոր սխեման քննարկվել է ՀՀ վարչապետի 13.08.2001թ. N 599 որոշմամբ ստեղծված հողերի օգտագործման ժամանակավոր սխեմաների համաձայնեցման միջգերատեսչական հանձնաժողովի կողմից:

Միջգերատեսչական հանձնաժողովի եզրակացության հիման վրա հողերի օգտագործման ժամանակավոր սխեման քննարկվել է ՀՀ քաղաքաշինության, գյուղատնտեսության, բնապահպանության նախարարությունների, ՀՀ պատմության և մշակույթի հուշարձանների պահպանության գործակալության, ՀՀ կառավարությանն առընթեր անշարժ գույքի կադաստրի պետական կոմիտեի կողմից:

Համայնքի հողերի օգտագործման ժամանակավոր սխեմայի վերաբերյալ առկա են համայնքի ավագանու որոշումը՝ (սխեմային հավանություն տալու մասին), մարզպետի համաձայնությունը (մարզային հանձնաժողովի եզրակացության հիման վրա) ՀՀ կառավարության 17.01.2001թ. N 30 որոշմամբ սահմանված իրավասու նախարարությունների և գերատեսչությունների համաձայնությունները՝ կնքված և ստորագրված:

Հողերի օգտագործման ժամանակավոր  
սխեմաների համաձայնեցման միջգերատեսչական  
հանձնաժողովի նախագահ



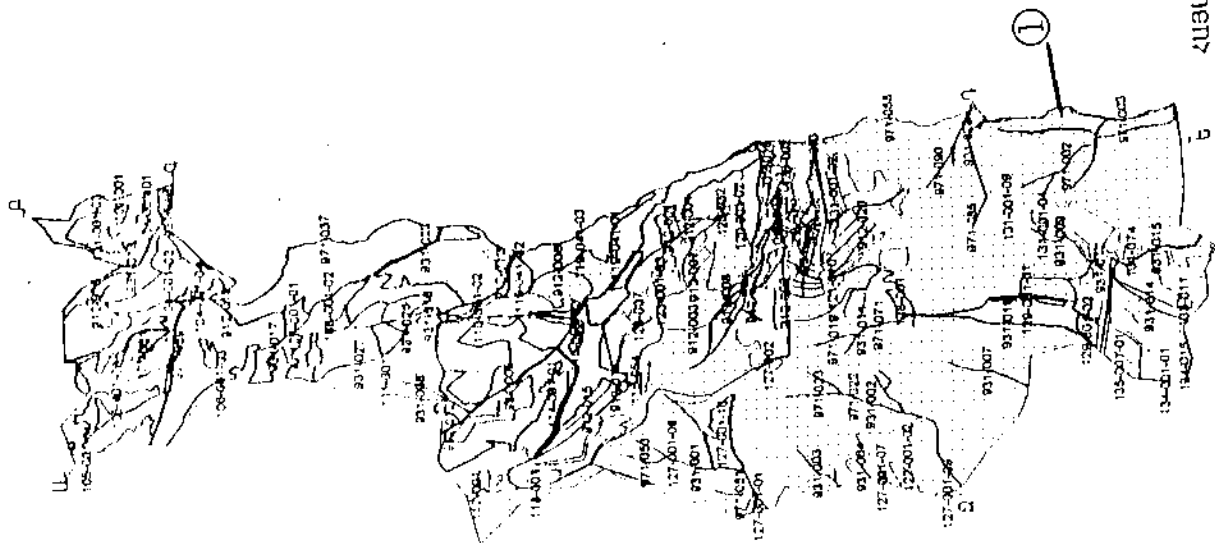
Վ. Տեքտերյան

Հավելված  
ՀՀ կառավարության 2008 թվականի  
.....ի,  
N .....-ը որոշման

# ★ Ծանոթագրություն

① արդյունաբերության,  
ընդերքառոտործման.... 13 հա

ՀԱՅԱՍՏԱՆԻ ՀԱՆՐԱՊԵՏՈՒԹՅԱՆ  
ԿԱՌԱՎԱՐՈՒԹՅԱՆ ԱՇԽԱՏԱՎԱՅՄԻ  
ՂԵԿԱՎԱՐ  
Գ. ՄԱՐԳԱՅԱՆ



ՀԱՅԱՍՏԱՆԻ ՀԱՆՐԱՊԵՏՈՒԹՅԱՆ  
ԱՅՈՒՄՆԻԻ ՄԱՐԶԻ ՄԵՎԱՍԵՐԻ ԳՅՈՒՂԱԿԱՆ ՀԱՄԱՅՆՔԻ  
ՀՈՂԵՐԻ ՕԳՏԱԳՈՐԾՄԱՆ ՓԼԱՆԱՆԿԱՎԱՐ ՄԽԵՄԸ

## Սահմանակից հողեր

- Ա-Բ Սյունիքի մարզի համայնքների վարչական  
սահմաններին դուրս գտնվող անտառային հողեր
- Բ-Գ Սյունիքի մարզի համայնքների վարչական  
սահմաններին դուրս գտնվող հողեր
- Ը-Դ Չափնի գյուղական համայնքի
- Դ-Զ Սյունիքի մարզի համայնքների վարչական  
սահմաններին դուրս գտնվող հողեր
- Ե-Զ Խալաթի գյուղական համայնքի
- Զ-Ա Եղեգի գյուղական համայնքի

# ԵԶՐԱԿԱՅՈՒԹՅՈՒՆ

ՀՀ վարչապետի 13.08.01 թ. N 599 որոշմամբ ստեղծված հողերի օգտագործման ժամանակավոր սխեմաների համաձայնեցման միջգերատեսչական հանձնաժողովի

Հանձնաժողովը 2007 թվականի հուլիսի 11-ի նիստում  
քննարկելով ԱյուՆԲԻԲ մարզի Սևաբեգ համայնքի հողերի  
օգտագործման ժամանակավոր սխեման, առաջարկում է այն ներկայացնել  
Հայաստանի Հանրապետության իրավասու նախարարությունների և  
գերատեսչությունների հաստատմանը:

Հանձնաժողովի նախագահ՝  
քարտուղար՝  
անդամներ՝

Վ. Տերտերյան Վ. Տերտերյան  
Բ. Կոչ Բ. Կոչյան  
Ս. Սկյուռյան Ս. Սկյուռյան  
Ս. Շաքարյան Ս. Շաքարյան  
Ա. Վարդանյան Ա. Վարդանյան  
Ա. Ասատրյան Ա. Ասատրյան



# ՀԱՅԱՍՏԱՆԻ ՀԱՆՐԱՊԵՏՈՒԹՅԱՆ ՍՅՈՒՆԻՔԻ ՄԱՐԶՊԵՏ

377810, ՀՀ Սյունիքի մարզ, ք.Կապան, Նոյնիի 1, հեռ. ֆաքս 28-78-30, (0-85) 6-24-43

«06» փետրվարի 2008թ. N 12-249

Ձեր \_\_\_\_\_ N \_\_\_\_\_

ՀՀ կառավարությանն առնջեր անշարժ  
գույքի կադաստրի պետական կոմիտեի  
նախագահ Մ. Վարդանյանին

Հարգելի պարոն Վարդանյան


ՀՀ կառավարության քննարկմանը ներկայացնելու նպատակով կազմվել և հողերի  
օգտագործման ժամանակավոր սխեմաների համաձայնեցման միջգերատեսչական  
հանձնաժողովին է ներկայացվել Սյունիքի մարզի Սևաքար և Արծվանիկ համայնքների  
հողերի օգտագործման ժամանակավոր սխեմաները, որոնցով առաջարկվում էր  
համապատասխանաբար 13.0 և 102.0 հա տարբեր նպատակային նշանակության հողեր  
փոխադրել արդյունաբերության, ընդերքօգտագործման և այլ արտադրական  
նշանակության հողերի կատեգորիա՝ արդյունաբերական կնիտաջրերի վերջնամբարի  
/պոչամբար/ համար:

ՀՀ կառավարությանն առնջեր անշարժ գույքի կադաստրի պետական կոմիտեի  
կողմից նշված սխեմաները համաձայնեցվել են՝ նյութերին կցելով հատուկ կարծիք, ըստ  
որի առաջարկվող տարածքը արդեն գտնվում է պոչամբարի տակ:

Հիմք ընդունելով նշված հատուկ կարծիքը հողերի օգտագործման ժամանակավոր  
սխեմաների համաձայնեցման միջգերատեսչական հանձնաժողովի կողմից կազմված  
նյութերը հետ են վերադարձվել:

Տեղյակ է պահվում Ձեզ, որ առաջարկվող տարածքների միայն 20%-ն է փաստացի  
իրացված, որի մասին նշված է նյութերին կից բացատագրերում:

Ելնելով խնդրի կարևորությունից խնդրվում է Ձեզ, կրկին անգամ քննարկել մեր  
կողմից ներկայացված առաջարկությունները և տալ համապատասխան կարծիք:

 Խ. Վարդանյան

Կատ.  
Մ. Կոստանդյան  
հեռ./0285/65206



# ՀԱՅԱՍՏԱՆԻ ՀԱՆՐԱՊԵՏՈՒԹՅԱՆ ՍՅՈՒՆԻՔԻ ՄԱՐԶՊԵՏ

377810, ՀՀ Սյունիքի մարզ, ք.Կապան, Նժդեհի 1, հեռ. ֆաքս 28-78-30, (0-85 ) 6-24-43


«ՉԺ» Նյութի մարզ, ք.Կապան, Նժդեհի 1, հեռ. ֆաքս 28-78-30, (0-85 ) 6-24-43  
2007թ. N 11-909

Ձեռք \_\_\_\_\_ N \_\_\_\_\_

Հողերի օգտագործման ժամանակավոր  
սխեմաների համաձայնեցման  
միջգերատեսչական հանձնաժողովի  
նախագահ պր-ն Վ. Տերտերյանին

Հարգելի պարոն Տերտերյան

ՀՀ կառավարության բննարկմանը ներկայացնելու նպատակով Ձեզ է  
ներկայացվում Սյունիքի մարզի Սևաքար գյուղական համայնքի վարչական տարածքի  
հողերի օգտագործման ժամանակավոր սխեման (կցվում է), որով առաջարկվում է  
համայնքի վարչական տարածքում գտնվող՝ համայնքային սեփականություն համարվող  
գյուղատնտեսական նշանակության 13.0 հեկտար արոտավայրը փոխադրել  
արդյունաբերության, ընդերքօգտագործման և այլ արտադրական նշանակության  
օբյեկտների հողերի կատեգորիա՝ արդյունաբերական պոչամբարի ընդլայնման  
համար:

 Վ. Խաչատրյան

Կատ.  
Ս. Կոստանյան  
հեռ.(0285) 65206

Ա Ր Ժ Ա Ն Ա Ղ Ր Ո Ւ Յ Յ Ո Ւ Ն

Սյունիքի մարզի համայնքների վարչական տարածքների և նրանցից դուրս գտնվող հողերի օգտագործման ժամանակավոր սխեմաների համաձայնեցման մարզային հանձնաժողովի 2007թ. ապրիլի 25-ի N 3 նիստի

**Լսեցին-** I. Սյունիքի մարզի Սևաքար գյուղական համայնքի վարչական տարածքի հողերի օգտագործման ժամանակավոր սխեման քննարկելու մասին.  
/Զեկ. Մ. Կոստանդյան /

**հանձնաժողովը որոշում է.**

Հավանություն տալ Սյունիքի մարզի Սևաքար գյուղական համայնքի հողերի օգտագործման ժամանակավոր սխեմային, ըստ որի համայնքի վարչական տարածքում գտնվող՝ համայնքային սեփականություն համարվող գյուղատնտեսական նշանակության հողերից նախատեսվում է 13.0 հեկտար արոտավայր փոխադրել արդյունաբերության, ընդերքօգտագործման և այլ արտադրական նշանակության հողերի կատեգորիա՝ արդյունաբերական կեղտաջրերի վերջնամբարի /պոչամբար/ համար.

**Լսեցին-** II. Սյունիքի մարզի Արծվանիկ գյուղական համայնքի վարչական տարածքի հողերի օգտագործման ժամանակավոր սխեման քննարկելու մասին.  
/Զեկ. Մ. Կոստանդյան /

**հանձնաժողովը որոշում է.**

Հավանություն տալ Սյունիքի մարզի Արծվանիկ գյուղական համայնքի հողերի օգտագործման ժամանակավոր սխեմային, ըստ որի համայնքի վարչական տարածքում գտնվող հողերից նախատեսվում է 102.0 հեկտար փոխադրել արդյունաբերության, ընդերքօգտագործման և այլ արտադրական նշանակության հողերի կատեգորիա՝ արդյունաբերական կեղտաջրերի վերջնամբարի /պոչամբար/ համար՝ այդ թվում.


ա/ մասնավոր սեփականություն հանդիսացող գյուղատնտեսական նշանակության հողերից 38.4 հեկտար վարելահող.


բ/ համայնքային սեփականություն հանդիսացող գյուղատնտեսական նշանակության հողերից 13.5 հեկտար վարելահող, 18.4 հեկտար արոտավայր, 2.5 հեկտար այլ հողատեսք.


գ/ պետական սեփականություն հանդիսացող անտառային հողերից 29.2 հա թփուտներ:


Ս. Խաչատրյան  հանձնաժողովի նախագահ, Սյունիքի մարզպետ


հանձնաժողովի անդամներ՝


Մ. Կոստանդյան  մարզպետարանի աշխատակազմի հողաշինության և հողօգտագործման բաժին-մարզային հողային պետական տեսչության պետ


Ք. Խաչատրյան  մարզպետարանի աշխատակազմի գյուղատնտեսության և բնապահպանության վարչության պետ


Ա. Ուստաբաշյան  մարզպետարանի աշխատակազմի քաղաքաշինության վարչության պետ

Լ. Պետրոսյան  ՀՀ բնապահպանության նախարարության աշխատակազմի հանրապետական բնապահպանական պետական տեսչության Սյունիքի տարածքային բնապահպանական բաժնի պետ /համաձայնությամբ/

Ա. Գրիգորյան  ՀՀ բնապահպանության նախարարության աշխատակազմի ՋՌԿԳ-ի հարավային ջրավազանային տարածքային կառավարման բաժնի պետ /համաձայնությամբ/

Լ. Ներսիսյան  ՀՀ քաղաքաշինության նախարարության քաղաքաշինական պետական տեսչության Սյունիքի տարածքային բաժնի պետ /համաձայնությամբ/

Վ. Ծատրյան  ՀՀ մշակույթի և երիտասարդության հարցերի նախարարության աշխատակազմի պատմության և մշակույթի հուշարձանների պահպանության գործակալության Սյունիքի և Վայոց Ձորի տարածքային բաժնի պետ /համաձայնությամբ/

Հ. Համբարձումյան  ՀՀ կառավարությանն առընթեր անշարժ գույքի կադաստրի պետական կոմիտեի Կապանի ստորաբաժանման ղեկավար /համաձայնությամբ/

## **Ք աղ վ ա ծ ք**

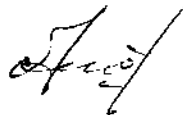
ՀՀ Սյունիքի մարզի Սևաքար գյուղական համայնքի ավագանու  
23.04.2007 թվականի նիստի արձանագրությունից

**Լսեցին.- ՀՀ Սյունիքի մարզի Սևաքար գյուղական համայնքի հողերի  
օգտագործման ժամանակավոր սխեման ՀՀ կառավարության  
հաստատմանը ներկայացնելու մասին.**  
/ Ջեկ. Ա. Հակոբյան/

**Համայնքի ավագանին որոշում է.**

- Որոշեցին.-1.** Հավանություն տալ Սյունիքի մարզի Սևաքար գյուղական համայնքի հողերի օգտագործման ժամանակավոր սխեմայում նախատեսվող փոփոխությանը /կցվում է/, ըստ որի համայնքային սեփականություն հանդիսացող գյուղատնտեսական նշանակության հողերից նախատեսվում է 13.0 հեկտար արոտավայր՝ փոխադրել արդյունաբերության, ընդերքօգտագործման և այլ արտադրական նշանակության հողերի կատեգորիա՝ արդյունաբերական պոչամբարի համար:
- 2.** Խնդրել ՀՀ Սյունիքի մարզպետին՝ Սևաքար գյուղական համայնքի հողերի օգտագործման ժամանակավոր սխեման ներկայացնելու ՀՀ կառավարության հաստատմանը:

Համայնքի ղեկավար



Ա. Հակոբյան



խսկականի հետ ճիշտ է



## Բ Ա Յ Ա Տ Ր Ա Գ Ի Ր

**ՀՀ Սյունիքի մարզի Սևաքար գյուղական համայնքի վարչական տարածքի հողերի օգտագործման ժամանակավոր սխեմայի կազմման մասին**

Կազմված սխեմայում արդյունաբերության, ընդերքօգտագործման և այլ արտադրական նշանակության հողերի շարքը դասվող հողերը նշվել են նշանով՝ կարմիր շրջագծով:

Կազմված սխեմայով նախատեսվում է համայնքի վարչական տարածքում գտնվող, համայնքային սեփականություն հանդիսացող, գյուղատնտեսական նշանակության հողերից 13.0 հեկտար արոտավայր փոխադրել արդյունաբերության, ընդերքօգտագործման և այլ արտադրական նշանակության հողերի կատեգորիա՝ որը նախատեսվում է «Ձանգեզուրի պղնձամոլիբդենային կոմբինատ» ՓԲԸ-ի արդյունաբերական կեղտաջրերի վերջնամբարի համար:

ՀԱՍՀ Մինիստրների սովետի 1973թ. ապրիլի 18-ի N203 որոշման 21-րդ կետին համաձայն Քաջարանի պղնձամոլիբդենային կոմբինատին արտադրական կեղտաջրերի վերջնամբարի /պոչամբար/ կառուցման և սպասարկման համար նախատեսվել 395 հա հողամաս: Պոչամբարը կառուցվել և շահագործվում է 1977թ-ից:

Նախատեսված հողամասը տեղանքում սահմանագատված չլինելու պատճառով կադաստրային քարտեզագրման ժամանակ քատեզագրվել է միայն պոչամբարի իրացված տարածքը /273.3 հեկտար/, որը և ներառվել է համապատասխան համայնքների հողային հաշվեկշիռներում /Արժվանիկ՝ 221.8հա, Սյունիք՝ 51.5 հա/:

Սյունիքի մարզպետարանի աշխատակազմի  
հողաշինության և հողօգտագործման բաժին—  
մարզային հողային պնտական տնսչության պետ

Մ. Կոստանդյան

